


ОТ МОРЯ



ДО МОРЯ

ПУТЕВОДИТЕЛЬ ПО ПРИРОДНЫМ ОБЪЕКТАМ

КЗЫЛОРДИНСКОЙ, АКТЮБИНСКОЙ И МАНГИСТАУСКОЙ ОБЛАСТЕЙ

апрель | май | август | сентябрь | октябрь | ноябрь


по заказу Kazakh Tourism

# ОЗЕРО КАМЫСТЫБАС

“МЕСТО, ГДЕ ГУСТО  
РАСТЁТ КАМЫШ”




(Камышлыбас, Камбаш) - солёное озеро в дельте реки Сырдарья, расположено в восточной части Аральского моря на западе Кызылординской области Казахстана. Площадь Камыстыбаса непостоянна, зависит от гидрологического режима Сырдарьи и составляет в среднем  $170 \text{ км}^2$  (в весенний период увеличивается до  $213 \text{ км}^2$ ). Является самым крупным озером в бассейне реки Сырдарья.





46°11'0.45"C  
61°53'4865"B



# АРАЛЬСКОЕ МОРЕ

---

В северной пустынной части Центральной Азии, в пределах Узбекистана и Казахстана, расположено Аральское море, которое до 1960 г. покрывало площадь 68 тыс. км<sup>2</sup> при объеме 1000 км<sup>3</sup> воды.

В 2014 году восточная часть Южного (Большого) Аральского моря полностью высохла, достигнув в тот год исторического минимума площади всего моря в 7297 км<sup>2</sup>. Временно разлившись весной 2015 года (до 10780 км<sup>2</sup> всего моря), к осени 2015 года его водная поверхность вновь уменьшилась до 8303 км<sup>2</sup>.

До начала обмеления Аральское море было четвертым по величине озером в мире.





46°19'42.62"С  
59°30'8.79"В


Останки кораблей на старом  
Арале – свидетельство  
экологической катастрофы  
произошедшей в середине  
прошлого века.



## МУЗЕЙ АРАЛЬСКОГО МОРЯ



46°47'46.01"С  
61°39'38.05"В





# ТУЗБАЙЫР

44° 2' 48.90" С  
53° 9' 25.09" В



Тузбайыр - это крутые обрывы и каскады глинисто-известняковых отложений, у подножия которых и лежит огромный солончак, или, как говорят в народе, сор. Расположен в Восточной части Западного чинка Устюрта. В периоды дождей сор превращается в огромное природное зеркало, в котором отражается небо.



# БОЗЖЫРА

43°25'12.83"С  
54°4'23.26"В



Урочище Бозжыра – одно из самых значимых достопримечательностей Мангыстау.

Бозжыра – участок чинка Устюртского плато, где природа дала полную свободу своей фантазии, сотворила неземной ландшафт в белых меловых тонах.

Визитной карточкой Бозжыры являются два известняковых пика, прозванных за свою форму Клыками. Их высота от основания достигает более 200 метров.



# АЙРАКТЫ

44°15'51.13"С  
52°4'34.95"В



Горный хребет из системы небольших останцовых гор известен среди местного населения под именем Айракты-Шоманай. С восточной стороны к гряде гор примыкает участок обнажений небольших шаровидных конкреций. Здесь встречаются сфероиды идеальных форм, как шары для боулинга.







# ШЕРКАЛА

44°15'17.95"С  
52°0'23.63"В

Одиноко стоящая гора необычной формы, примерно в 94 км на северо-восток от города Актау, в 18 км от села Шетпе. Если смотреть на неё с одной стороны, гора напоминает огромную белую юрту, но с другой — Шергала походит на спящего льва, положившего свою огромную голову на лапы. Поэтому и назвали гору — Шергала, что в переводе с туркменского означает «Лев-гора» или «Львиная гора».





# ТОРЫШ

44°19'24.94"С  
51°36'4.90"В



**Долина шаров, считается одной из самых таинственных достопримечательностей Мангыстауской области. Представляет собой долину шаровых конкреций. Время происхождения 120-180 млн. лет.**





# ШАКПАК АТА

44° 26' 1.28" С  
51° 8' 17.97" В

Одна из главных достопримечательностей Мангистауской области, уникальный памятник культовой архитектуры подземная мечеть «Шакпак-Ата». Мечеть расположена на полуострове Тюб-Караган, считается самым древним памятником зодчества в Западном Казахстане. Вырублена в горной меловой скале.





# КАПАМСАЙ

44° 24' 27.47" С  
51° 4' 37.87" В




Урочище Капамсай располагается в кремниевой долине. Представляет собой, ущелье с меловыми отвесными скалами, а на дне пересохшего русла – зеленая роща с огромными вековыми деревьями.



# СУЛТАН УПЕ

44° 28' 18.55" С  
51° 0' 34.90" В




Подземная мечеть находится в районе залива Сарытас. Представляет собой по комплекс из нескольких помещений вырубленных в скале. Является древним святым местом поклонения местных жителей.



# ЖЫҒЫЛҒАН

44°37'35.18"С  
50°49'40.85"В



Огромный геологический оползень, возникший в результате подмочки глинисто-песчаной подушки, на которой покоился пласт известняка. На подъезде практически ровная и, казалось бы, бескрайняя степь вдруг обрывается отвесным обрывам в форме полумесяца протяженностью более 3 км. Высота отвесной стены местами достигает высоты 50 м.



# ТАМШАЛЫ

44°35'15.02"С  
50°35'36.88"В



Каньон в Мангыстауской области.  
Тамшалы необычен своими грунтовыми водами, затопившими расселину. Вода ручьями просачивается через трещины в скальном уступе и спускается по всему его краю. Зрелище напоминает водопад или дождь.





Султан Упе

Тамшалы

Жыгылган

Капамсай

Шакпак ата

Шеркала

Торлыш

Ақтау

Айрыкты

Когес  
оборная  
площадка

Тузбаир

Ақтау

Тузбаир

Тузбаир

Тузбаир

Бозжыра

Бейнеу

Алтайсор

Бозой

Корабли на Арале

Сахсаульский

Аральск

Камыстыбас