

Путеводитель

Новый Шелковый путь

2018

Оглавление

Введение	5
Глава 1. Алматинская область	
Кольсайские озера	6
Чарынский каньон	14
Алтын-Эмель	18
Петроглифы Танбалы	26
Городище Талхиз	28
Жаркентская мечеть	29
Хоргос	30
Иле-Алатау	31
Медеу	34
Шымбулак	35
Глава 2. Жамбылская область	
Древний Тараз	36
Акыртас	37
Мавзолей Карахана	38
Мавзолей Айша-Биби	40
Глава 3. Туркестанская область	
Аксу-Жабаглы	42
Сайрам-Угам	46
Городище Отырар	49
Мавзолей Арыстанбаб	50
Городище Сауран	52
Пещера Акмешит	53
Домалак Ана	54
Мавзолей Ходжа Ахмеда Яссауи	56
Источники	59
Полезные контакты	60

Данный путеводитель разработан по результатам экспедиции «Новый Шелковый путь», организованной АО «НК «KazakhTourism» по заказу Комитета индустрии туризма Министерства культуры и спорта, и реализованной РОО «QazaqGeography». Экспедиция проходила в период с 17 по 29 сентября 2018 года. В путеводитель вошли объекты, охваченные экспедицией в Алматинской, Жамбылской и Туркестанской областях.

Конечно, интересных с точки зрения туризма мест в южном Казахстане гораздо больше, чем представлено в путеводителе. Однако, с уверенностью можно сказать, что в путеводитель вошли самые посещаемые и уникальные

объекты трех областей. Это и природные национальные парки и заповедники, и исторические городища, и святые мавзолеи. При составлении путеводителя использовались материалы ресурсов, указанные в конце путеводителя. В путеводителе использованы фотографии Нуржана Алгашова.

Автор и составитель путеводителя - Нуржан Алгашов, менеджер проектов QazaqGeography, руководитель и гид экспедиции «Новый Шелковый путь», путешественник, автор блога о путешествиях @travelblog.kz.

Карта-схема маршрута экспедиции «Новый Шелковый путь»



Кольсайские озера

И Государственный национальный природный парк «Кольсайские озера» создан постановлением Правительства Республики Казахстан № 88 от 7 февраля 2007 года. Общая площадь парка составляет свыше 160 тысяч га и находится на территории Кегенского и Талгарского районов Алматинской области в юго-восточной части Казахстана.

В плане природно-географического расположения парк занимает восточную часть северного склона Кунгей Алатау.

Администрация парка располагается в селе Саты по адресу ул. Улгаракова 38, телефон +7 (72777) 2-76-85, отдел туризма +7 (72777) 2-76-73, веб-сайт <http://kolsay.kz>.

Расстояние из Алматы до села Саты составляет 285 км. Дорога занимает 5 часов. Добраться можно на собственном автомобиле или на туристских автобусах в рамках туров выходного дня.



Где остановиться

Основная часть туристов размещается в ближайшем к озеру Кольсай поселке Саты. Поселок Саты можно считать образцовым в развитии гостевых домов. На сегодня в поселке так или иначе действуют около 100 гостевых домов.

Гостевые дома – это дома местных жителей, которые сдают комнаты или целые дома туристам. В большинстве случаев цена проживания включает в себя трехразовое питание и составляет от 4 до 10 тысяч тенге на человека. За цену в диапазоне 8-10 тысяч тенге туристу можно рассчитывать на дом с ремонтом, туалетом и горячей водой в доме, с разнообразным питанием из натуральных продуктов.

Гостевой дом

Хозяйка Жанара

Контакты: +7 (72777) 2-77-28,

+7 777 022 2721, +7 705 272 5345

На берегу озера «Нижний Кольсай» на сегодняшний день функционирует единственная гостиница «Жибек Жолы». С гостиницы открывается панорамный вид на озеро. Цены за номер без питания начинаются от 18 000 тенге в сутки. Имеются номера эконом и стандарт.

Контакты: +7 (727) 277-66-44

Недалеко от нижнего озера Кольсай ведется строительство гостевых домов компанией J.S. Travel. По плану предусмотрено строительство 10 домов.

Контакты: +7 (727) 592-06-10



Туристские маршруты

Национальный парк предлагает туристам 5 маршрутов.

Маршрут №1 «Нижнее озеро Кольсай – среднее озеро Кольсай»

Маршрут №2 «Озеро Кайынды»

Маршрут №3 «Белая скала Алимьы»

Маршрут №4 «Село Курметы - гора Кыземшек»

Маршрут №5 «Село Курметы – среднее озеро Кольсай»

Среди туристов наиболее популярны первые два маршрута.



Кольсайские озера

Ущелье Кольсай находится в северо-восточной части хребта Кунгей Алатау. Река Кольсай относится к бассейну реки Шилик и имеет протяженность 24 километра. Высотная часть ущелья расположена на высоте 3200 м, устье реки на высоте 1500 м.

Ущелье находится западнее села Саты. Ущелье пользуется популярностью из-за озер, расположившихся в ущелье. Озера равномерно расположены на всем протяжении ущелья и называются соответственно «Нижний Кольсай», «Средний Кольсай», «Верхний Кольсай». Выше Среднего озера ущелье раздваивается, образуя два независимых ущелья.

Нижнее озеро Кольсай



GPS координаты
42.990487, 78.327091

Самое доступное для туристов озеро – Нижнее озеро Кольсай. К нему, из села Саты, подходит автомобильная асфальтная дорога

протяженностью 14 км. По дороге стоит шлагбаум кордона национального парка, где можно оплатить въезд и пребывание на территории парка. Не доезжая озера в 100 метрах обустроена большая удобная парковка для автомобилей и автобусов. В пик сезона транспорт лучше парковать здесь. Далее следует парковка поменьше на десяток автомобилей.

Инфраструктура представлена беседками для отдыха, скамейками и урнами для мусора. Рядом с нижней парковкой ведется строительство гостевых домов компанией J.S. Travel. По плану предусмотрено строительство десяти домов общей вместительностью до 100 человек. Выше озера, по правому течению реки Кольсай, располагается гостевой дом туристской компании Жибек-Жолы. С нижней и верхней стороны озера предусмотрены места для установки палаток. В верхней части ущелья, там, где речка Кольсай впадает в озеро, находятся комфортные и удивительно красивые лужайки, удобные для временных стоянок.

Озеро Нижний Кольсай расположено на высоте 1870 м, имеет протяженность 1450 метров, ширину в широкой части 400 метров, глубину до 80 м. Образовалось оно в результате проявления сейсмической деятельности. Тектонический оползень с западного гребня в недалеком геологическом прошлом образовал грандиозную плотину. Неоднократно воды водоема прорывали ее, в результате чего ниже озера образовался глубокий каньон глубиной до 100 метров. Склоны, окружающие озеро, создают своеобразную корону из Тянь-Шанских реликтовых елей Шренка, произрастающих только в этом регионе планеты.

В озере обитает радужная форель. В солнечный день, стоя на берегу, можно наблюдать, как стайки молоди играют в струях вытекающей из озера воды.

Озеро во все времена года и в разное время суток по-своему красиво. Особенно оно прекрасно осенью, когда на фоне вечнозеленых елей расцветают всеми цветами радуги лиственные растения.

По левой стороне озера оборудованная тропа ведет к беседкам и небольшому пирсу, откуда открывается живописный вид на озеро и горы. Несложная тропа по правой стороне озера ведет к началу озера (расстояние около 2 км), местами имеются несколько подъемов до 70 м. Далее по этой тропе можно пройти дальше к Среднему озеру Кольсай.

Среднее озеро Кольсай



GPS координаты
42.940465, 78.323078

Среднее озеро Кольсай расположено выше по ущелью. Расстояние от нижнего до среднего озера оставляет 7 км. Тропа проходит по живописным местам через хвойный лес. До озера можно добраться, совершив пеший трекинг или на лошадях. Пешком путь займет около 3-4 часов в одну сторону. Услуга аренды лошади с нижнего озера до среднего и обратно стоит 8 тысяч тенге.

Среднее озеро расположилось на высоте 2250 метров, во впадине, также образовавшейся в результате землетрясения и обрушения восточного склона. Озеро имеет протяженность один километр и ширину до 550 метров. Западные и северные склоны покрыты густым хвойным лесом. Восточные же склоны – это альпийские луга с редкими островками елового леса.

Озеро имеет стилизованную форму трилистника, вытянутого в северном направлении. На юго-западной стороне озера, там, где впадает в него безымянная речка, есть замечательные полянки для уединения с природой. С восточной стороны в озеро опускаются высокие скальные стены, там же на остатках обвала образовались зеленые лужайки с густым травостоем и ручьем, впадающим в озеро. Это излюбленное место туристов, совершающих поход на озеро Иссык-Куль. Отсюда также начинается тропа к Верхнему озеру Кольсай. Она поднимается по восточному склону высоко над скалами.

Ель Шренка (лат. *Picea schrenkiana*) - вид хвойных деревьев рода Ель (*Picea*) семейства Сосновые (*Pinaceae*).

Естественная область распространения находится в центральной Азии в горах Тянь-Шаня, простираясь на территории западного Китая, Казахстана, Киргизии и северного Таджикистана. Дерево произрастает на высотах 1300—3600 метров над уровнем моря, образуя леса, иногда смешанные с разновидностью Пихты сибирской (*Abies sibirica* var. *semenovii*).

Популяции на юго-западе ареала, начиная от Алматы, выделяют в отдельный подвид *Picea schrenkiana* subsp. *tianschanica* — Ель тянь-шанская.

Верхнее озеро Кольсай



GPS координаты
42.912973, 78.344257

До Верхнего озера Кольсай доходят лишь единицы туристов. Озеро значительно меньше предыдущих двух озер и находится на высоте 2650 м. Для туристов, совершающих трекинг

к Верхнему и Среднему озеру, необходимо иметь с собой документ удостоверяющий личность, т.к. территория является приграничной. Далее по ущелью можно выйти на перевал Сары-Булак, который выходит на границу с Кыргызстаном. Важно иметь в виду, что на данном участке нет пограничного КПП, соответственно переход государственной границы является незаконным.



Нижнее озеро Кольсай

Озеро Кайынды



GPS координаты
42.98707, 78.465385

Восточнее Кольсайского ущелья расположено ущелье Кайынды. Сразу же от поселка Саты при выезде по направлению на трассу необходимо повернуть направо и двигаться по ущелью 12,5 км. Дорога гравийная/полевая, местами переход брода. Проходима для внедорожников. По пути также стоит шлагбаум и кордон национального парка, где можно произвести оплату. После шлагбаума начинается березовая роща. «Кайынды» с казахского означает «березовое». Данная роща и дала название реке, ущелью и позже озеру.

В этом ущелье находится удивительное по красоте молодое озеро Кайынды. Этот водоем возник в результате землетрясения и тектонического обвала в 1911 году. Озеро Кайынды расположено в окружении великолепного хвойного леса на высоте 1860 м, его длина 400 м, ширина около 100 м. Вода исключительно прозрачная и чистая, но очень холод-

ная, всего +6. Несмотря на низкую температуру воды озеро Кайынды пользуется успехом у любителей дайвинга. Свидетельством недавнего происхождения озера являются стволы затопленных елей, стоящих в воде. Этот необычный вид и привлекает тысячи туристов ежегодно.

От парковки до озера необходимо спуститься около 1 км. На парковке в сезон устанавливают юрты, где предлагают национальные и прохладительные напитки, несложную еду. Там же местные жители предлагают арендовать лошадь для спуска к озеру, подъема или прогулок. Цена аренды в одну сторону 1000 тенге .

При спуске к озеру, если свернуть направо по широкой тропе можно выйти на обзорную площадку, откуда открывается вид на озеро сверху. Далее по этой же тропе можно спуститься к началу озера, к месту, где река Кайынды впадает в озеро. Высокие скалы вокруг, торчащие ели в воде и вид на ущелье, создают невероятную атмосферу. Вернувшись назад, можно спуститься к воде с другой стороны.



Озеро Кайынды

Белая скала Алимь

Данный маршрут проходит по ущелью Саты. Ущелье Саты находится между ущельями Кольсай и Кайынды. От поселка Саты нужно направляться строго на юг по ущелью. Маршрут не пользуется популярностью среди туристов. В связи с этим, на маршруте практически нет людей и это создает эффект девственной природы вокруг. По пути следования необходимо пройти кордон Саты. Маршрут проходит вдоль левого берега реки Саты до перевала Саты.

Село Курметы - гора Кыземшек

Подготовленные туристы могут воспользоваться пешим маршрутом село Курметы – гора Кыземшек. Протяженность маршрута 24 км и занимает 3 дня. Нить маршрута: село Курметы - речка Курметы - кордон Талды - речка Талды - уще-

лье Талды - гора Кыземшек.

Село Курметы – среднее озеро Кольсай

Для тех туристов, кто уже побывал на нижнем озере Кольсай и прошел трекинг с нижнего озера до среднего, есть альтернативный вариант посещения среднего озера Кольсай. Не останавливаясь в селе Саты, необходимо двигаться в западном направлении по дороге до ущелья Курметы, где в низовьях расположено село Курметы. В селе имеются несколько гостевых домов, где можно разместиться на ночлег.

Протяженность маршрута составляет 17 км и проходит по следующему пути: село Курметы, вдоль реки Курметы, перевал Бесмойнак, перевал Шырпык, озеро средний Кольсай. Подготовленные туристы могут ходить в двух-трех дневные походы, ночуя в палатках на берегу среднего озера Кольсай.

Тарифы за услуги

№	Наименование предоставляемых услуг	Тарифы за услуги (тенге)
1	Предоставление туристских троп (маршрутов) и смотровых площадок, бивачных полян из расчета на одного человека в день	500
2	Предоставление стоянок для транспорта из расчета одного места в сутки: Легковой Автобус	200 600
3	Предоставление места для размещения одного палаточного лагеря в сутки	750
4	Предоставление услуг при посещении и изучении объектов государственного природно-заповедного фонда, природного и историко-культурного наследия в день на одну группу в количестве до двадцати человек: Инспектор проводник Экскурсовод	1500 2000
5	Предоставление услуг при проведении спортивно-любительского рыболовства (не более 1 килограмм улова и 1-ой удочкой на одного человека в день); Места предоставляются при условии оплаты за 1 кг форели согласно ставок платы за пользование животным миром в соответствии с Налоговым кодексом Республики Казахстан 0,017 месячного расчетного показателя	900
6	Плата за использование особо охраняемой природной территории (0,1 МРП)	240,5
7	Предоставление транспортных услуг (автобуса и микроавтобуса) из расчёта на одно место в час	700

8	Предоставление транспортных услуг (легковых машин) из расчета на одно место в час	950
9	Предоставление объектов культурно-бытового назначения (кардонов) для временного отдыха туристов с одного человека в сутки	1500
10	Предоставление стоянок для транспорта (посадочной площадки для воздушного транспорта) за одну посадку	20 000
11	Предоставление туристского инвентаря в час: Лодка Катамаран Удочка	4000 2000 200
12	Предоставление туристского инвентаря в час: Палатка двухместная Юрта	2000 10 000
13	Проведение кино-видео и фотосъемок (профессиональных) при посещении и изучении объектов природно-заповедного фонда, природного и культурного наследия, музеев природы и живых уголков из расчета на один день: Кино, видео Фото	55 000 25 000

Примечание: за услуги, указанные в пунктах 1,2,3,4, предусматриваются следующие скидки:

Детям дошкольного возраста (до семи лет) – бесплатно;

Детям школьного возраста (от семи лет и старше) в размере 50 (пятидесяти) процентов;

Студентам очной формы обучения в размере 25 (двадцати пяти) процентов;

Плата с инвалидов не взимается.

Необходимо учесть, что при посещении территории Кольсайских озер необходимо также оплатить 500 тенге с человека в пользу частной компании J.S.Travel, в ведении которой находятся тропы вокруг нижнего озера Кольсай, а также тропа от нижнего к среднему озеру Кольсай.

Чарынский каньон

И Чарынский государственный национальный природный парк был организован постановлением Правительства Республики Казахстан № 213 от 23 февраля 2004 г. в целях сохранения и восстановления уникальных природных комплексов Алматинской области, имеющих особую экологическую, историческую, научную, эстетическую и рекреационную ценность.

В административно-хозяйственном отношении существующая территория парка расположена в Уйгурском, Енбекшиказахском и Кегенском районах Алматинской области в 200 км восточнее г. Алматы. Ближайшие крупные населенные пункты п. Шелек, п. Шонжы. Общая площадь парка составляет 127 тысяч га.

На территории парка встречаются 32 видов млекопитающих, 18 видов герпетофауны, 4 вида земноводных, более 100 видов птиц. Территория парка очень богата флорой – это около 1000 видов растений, из них более 50 растений являются редкими и эндемичными.



Как добраться

Из Алматы необходимо двигаться в восточном направлении в сторону поселка Шелек. После Кокпекского перевала будет поворот налево в сторону Чарынского каньона. Расстояние до поворота 200 км. В этом году построена асфальтная дорога протяженностью 10 км до «Долины замков». Вниманию водителям: данный 10-ти километровый участок асфальтной дороги новый, но узкий. Необходимо быть внимательным при встречном движении, особенно при встречном движении автобусов.



Где разместиться

Непосредственно на территории Чарынского каньона можно разместиться в зоне отдыха «Эко-парк», расположенного на берегу реки Шарын в конце

«Долины замков». Туристы могут разместиться в юрте вместимостью до 8 человек – стоимость аренды 45 000 тенге в сутки, в 2-х местном бунгало – стоимость аренды 16 000 тенге, в 3-х местном бунгало – стоимость аренды 24 000 тенге. На территории также имеется кафе с горячим питанием. Сезон работы комплекса с мая по октябрь.

Контакты: +7 (727) 349 54 24,
+7 (701) 777 20 84, +7 (777) 200 03 21

Экономный вариант размещения возможен в п. Шонжы. Например в гостинице при национальном парке. Цена размещения 2000 тенге с человека.

Адрес гостиницы: п. Шонжы, ул. Кыдырбаева 4, контакты: +7 (72778) 2-32-62, +7 (72778) 2-45-32.

Чарынский каньон «Долина замков»



GPS координаты
43.355719, 79.057815

Пожалуй, самое известное место в Чарынском каньоне - это «Долина замков». Этот 3-х километровый участок каньона известен своими башнями и невероятным панорамным видом. Глубина каньона достигает 150 м. Каньон расположен на высоте 1300 метров над уровнем моря. Маршрут начинается со спусковой лестницы и продолжается до русла реки Шарын, где располагается зона отдыха Эко-парк.

Уникальные формы размыва и выветривания рельефа перенесут туриста в сказочный мир фантастических скульптур «Долины Замков», которые имеют в основном красноватый оттенок. Поэтому каньон также имеет название «Красный каньон». На этом маршруте есть 2 смотровые площадки, 1 пешеходный спуск, 3 автостоянки, беседки, которые находятся в начале маршрута.

Каньон «Долина Узынбулак», «Долина Юрт», «Лунный каньон» или «Желтый каньон»



GPS координаты
43.280382, 78.99079

Долина Узынбулак («Долина Юрт», «Лунный каньон» или «Желтый каньон») расположена с южной стороны гор Кату, в самом начале основного каньона Куртогай.

Долина менее известна и соответственно менее посещаемая, но является таким же природным шедевром. Ветровая и водная эрозия сотворили из осадочных пород желтого цвета удивительные архитектурные формы, напоминающие юрты, поставленные в один ряд. Большое количество балок и оврагов образует густую и беспорядочную сеть небольших самостоятельных ущелий. Нижняя часть каньона пролегает между разноцветных коренных пород. От конца грунтовой дороги можно подняться на небольшое плато с южной стороны каньона, откуда открывается прекрасный вид на каньон Куртогай на значительном расстоянии. С плато на востоке открывается общая панорама на каньон Узынбулак.


Чарынский каньон «Долина замков»





Каньон «Долина Узунбулак»

«Малый Каньон» или «Бестамак»

 GPS координаты
43.364627,79.11345


«Малый Каньон» - это сухое русло Бестамак, на правом берегу реки Шарын. Малым каньон называется не только за свои не очень большие размеры и протяженность. Каньон включает в себя все разновидности пород и архитектурных форм и образов, которые при- сущи каньону Чарын. Это Чарынский каньон в миниатюре.

Являясь естественным руслом для дождевых осадков, каньон петляет в разрушающихся породах и соединяется в итоге с основным каньоном реки Шарын.

Главной отличительной чертой скульптурных форм Малого каньона является обилие различных башен и скульптур.

Начавшись на равнине с небольшого и широкого постепенно углубляющегося русла, каньон внезапно сужается и проваливается сквозь твердые скальные породы, образуя коридор в окружении крепостных стен сложенных из блоков огромных размеров.

Ясневая роцца

 GPS координаты
43.529385,79.268074

На территории национального парка вдоль реки Шарын, в урочище Сарытогай, произрастает реликтовый ясень согдианский, влаголюбивый, чарынский. Площадь роцци составляет 5014 га, из них 1100 га чистый ясень. Именно здесь сохранились в первозданном виде естественные насаждения ясеня согдианского. Они и составляют главнейший тип леса, который протянулся вдоль реки Шарын на 20 км.

Для отдыхающих в роцце имеется гостевой дом. Когда-то в роцце отдыхал Динмухамед Кунаев. По сей день стоит здание, именуемое в народе «Кунаевской дачей».

Каньон «Темирлик»



GPS координаты
43.300447, 79.195375

Река Темирлик является последним крупным притоком реки Шарын. Так же как и основная река Шарын, река Темирлик делится на три самостоятельных каньона, примерно равной протяженности.

Первый каньон находится на выходе реки в предгорную долину хребта Узынкара, откуда берет начало река Темирлик. Каньон протянулся на 11 км. Сложен каньон твердыми скальными породами, ширина каньона достигает 200 метров, глубина 100 м. На дне каньона, вдоль реки растет согдийский ясень, создавая тень и прохладу в жаркий день. Координаты 43.2392, 79.220181.

Средняя часть реки Темирлик представлена каньоном шириной до 1,5 километров и ущельем глубиной до 160 метров. Его протяженность тоже 11 км. Удивительно то, что эта часть каньона разительно отличается от других мест каньона. Вода плавно несет свои воды под сенью многочисленных деревьев, кустарников и вдоль живописных зеленых полей. Настоящий оазис в жаркой полупустыне.

Дальше река в тени деревьев стремительно несет воды через небольшой скальный каньон и снова выходит на просторы широкого

каньона. Попасть в средний каньон можно от моста через реку Темирлик, в урочище Сарыкамь, повернув вверх по ущелью по грунтовой дороге. Координаты 43.289077, 79.201984. Дальше начинается самая интересная часть каньона. Вода, за миллионы лет, прорезала в осадочных породах глубокий и узкий каньон. Формы образовавшегося рельефа напоминают «Долину замков». Огромным преимуществом этой части каньона перед другими объектами реки Шарын является наличие густой зеленой чащи и туранговых зарослей, создающих комфортный микроклимат на дне каньона.

В каньон можно попасть как с левой стороны каньона, так и с правой. Для того чтобы попасть в каньон с левой стороны нужно свернуть с дороги в селе Аксай и по грунтовой дороге двигаться на север придерживаясь правых ответвлений дорог. В каньон можно спуститься по плохой грунтовой дороге. Координаты начала спуска - 43.366475, 79.150347.

В самую нижнюю часть каньона можно попасть также с правого берега. Для этого необходимо по дороге Р-24 переправиться через реку Темирлик на правый берег и по дороге подняться до выезда из каньона. Выехав из каньона нужно сразу повернуть налево и по грунтовой дороге двигаться примерно 8 км. С этого места можно пешком спуститься в каньон. Координаты начала спуска 43.385371, 79.157288.

1 Национальный парк расположен в Илийской котловине и территориально находится в Кербулакском и Панфиловском районах Алматинской области. Согласно природному физико-географическому районированию, входит в состав Илийской полупустынной области, Или-Балхаш-Алакольской пустынной впадины. Северная граница ГНПП «Алтын-Эмель» проходит вдоль юго-западных отрогов хребта Алтын-Эмель. Это горные массивы (с юго-запада на северо-восток) Шолак, Дегерес, Матай, Алтын-Эмель.

На крайнем западе участок, где предгорья Шолак почти доходят до поймы реки Или, оставляя узкий вход в долину, служит его западной границей. Восточная граница проходит по пойме реки Коктерек, впадающей в реку Или. Южную границу парка образуют часть побережья Капчагайского водохранилища и часть поймы реки Или с водной акваторией. Общая площадь, включая охранную зону, составляет 307653 га.

На территории парка обитают 67 видов млекопитающих, 260 видов птиц, 25 видов пресмыкающихся, 4 вида земноводных, 26 видов рыб. Редких животных насчитывается 44 вида, в том числе 11 видов млекопитающих, 28 видов птиц, 1 вид пресмыкающихся, 2 земноводных и 2 вида рыб.



Как добраться

Центральный офис национального парка находится в п. Басши Кербулакского района в 260 км. от г. Алматы, в 80 км. от районного центра пгт Сарыюзек, в 120 км. от г. Жаркент, в 170 км. от областного центра г. Талдыкорган. От с. Басши по территории национального парка проложена сеть грунтовых дорог общей протяженностью 321 км.

Адрес: Казахстан, Алматинская область, Кербулакский район, село Басши,

улица Аскарбека, 73. Тел: +7 (72840) 45209. Филиал в г. Алматы: город Алматы, улица Богенбай батыра, 132, офис 305 а. уг. ул. Панфилова. Тел: +7 (727) 312-45-45.

Национальный парк «Алтын-Эмель» имеет несколько особенностей, выгодно отличающих его от других национальных парков Казахстана. Туризм в парке развивается прежде всего как экологический, в виде экологических экскурсий групп туристов в сопровождении гидов-проводников по установленным туристским маршрутам. Тем самым туризм в нацпарке носит прежде всего познавательный и экопросветительский характер, а не вид массового рекреационного отдыха, в связи с чем на территории парка поддерживается чистота и порядок, исключается нахождение посторонних лиц, а туристам обеспечены безопасность и комфорт.

Кроме того, нацпарк - это единственный в республике пустынный парк, расположенный в Илийской долине, что позволяет на открытом пространстве увидеть не только все ландшафты (горы, равнины, пойма реки, тугайные леса, пески), но и на достаточно близком расстоянии обнаружить пустынных копытных животных - кулана и джейрана.

Туристские маршруты оборудованы широкоформатными билбордами и указателями, смотровыми площадками, местами автостоянок и отдыха, туалетами, беседками, урнами. Для приема туристов функционируют 6 благоустроенных гостиниц на 50 мест, предоставляется горячее питание, имеются 4 места для размещения палаточных лагерей.

При кордоне Шыган действует этнографический аул из юрт, сакской бани с бассейном с предоставлением национальных блюд и напитков. Проводится реконструкция сакских курганов «Бесшатыр», после ее завершения туристы смогут не только увидеть курганы в первозданном виде, но и спуститься в один из них и увидеть в натуре древнюю сакскую усыпальницу.

1 Для посещения национального парка необходимо произвести оплату и оформить пропуск. Пропуск оформляется в офисе национального парка:

1. Для посещения туристских маршрутов №1 и №3 пропуск можно получить как в Алма-тинском офисе ГНПП, так и в центральном офисе ГНПП, при этом заезд осуществляется через село Басши;
2. Пропуск для посещения туристского маршрута №2 можно получить только в Алма-тинском офисе ГНПП, заезд осуществляется через село Шенгельды;
3. Поскольку сквозной проезд через территорию нацпарка не разрешен (центральная часть нацпарка является заповедной), туристы могут одновременно посетить только туристские маршруты №1 и №3. Туристский маршрут №2 посещается отдельно.

Регламент посещения национального парка.

На территории ГНПП не допускается:

1. Находиться на территории ГНПП без пропуска и без сопровождения проводника;
2. Съезжать с туристского маршрута, оставлять транспорт вне отведенной стоянки, парковать и мыть автотранспорт на берегах водоёмов;
3. Использовать моторные лодки, катера, скутеры;
4. Разводить костры и готовить пищу, устраивать стоянки и устанавливать палатки вне установленных мест, мусорить и захламлять территорию;
5. Купаться, рыбачить и охотиться без специального разрешения и вне отведенных мест, беспокоить животных, разорять гнезда, норы, ломать деревья и кустарники, собирать травы, цветы, грибы, ягоды, плоды;
6. Портить памятники истории и культуры, наносить надписи, уносить камни, ломать и портить беседки, указатели, панно;
7. Передвижение в темное время суток запрещено.

Поющий Бархан





Где остановиться

Туристы, посещающие национальный парк «Алтын-Эмель», обычно останавливаются на ночлег в селе Басши. Это удобная отправная точка для предлагаемых самых популярных маршрутов парка.

Администрация национального парка оперирует несколькими гостиницами, в том числе на отдаленных от поселка кордонах. Для бронирования мест, необходимо заранее связываться с администрацией парка.

Название гостевого дома	Гостиница «Алтын-Эмель» с 1 чел 5000 тг	Гостиница «Шыган» с 1 чел 2500 тг	Гостиница «Тайгак 1,2» с 1 чел 3700 тг	Гостиница «Жантогай» с 1 чел 2500 тг
Месторасположение	с. Басши	На территории ГНПП «Алтын-Эмель»	На территории ГНПП «Алтын-Эмель»	На территории ГНПП «Алтын-Эмель»
Вместимость (количество мест)	12 мест	9 мест	16 мест	9 мест
Питание на 1 чел	Завтрак 500 тг Обед 1500 тг Ужин 1000 тг	Завтрак 500 тг Обед 1500 тг Ужин 1000 тг	Завтрак 500 тг Обед 1500 тг Ужин 1000 тг	Завтрак 500 тг Обед 1500 тг Ужин 1000 тг

Кроме того, в селе Басши действует частная гостиница «Айгай-Кум». Туристам могут быть предложены номера стандарт, полулюкс и люкс.

Адрес: Алматинская обл., Кербулакский р-н., с. Басши, ул. Аскарбека, д. 15
Телефон: +7 775 454 53 88
(Салтанат Баядилова)

Стоимость въезда на территорию ГНПП «Алтын-Эмель»:

- а) 1 чел (сутки) 800 тг + 0,1 МРП (налог за посещение ООПТ) с человека в сутки (для всех граждан всех стран);
- б) студентам скидка 25 % 600 тг + 0,1 МРП при наличии соответствующих документов;
- в) школьникам 50% 400 тг + 0,1 МРП;
- г) дошкольникам бесплатно;
- д) плата за въезд на автотранспорте (джип, легковая, автобус) предоставление автостоянки 200 тг в сутки с автомобиля;
- е) сопровождение проводника на всю группу туристов 1000 тг/в сутки.

В национальном парке действуют 3 туристских маршрута:

Автомобильно-пеший маршрут № 1: село Басши - каменные стелы «Ошактас» - Туранговая роца - родник Ш.Валиханова - государственный памятник природы «Поющие барханы».

Автомобильно-пеший маршрут № 2: пост. № 1 - наскальные рисунки «Танбалытас» - сакские курганы «Беспатыр».

Автомобильно-пеший маршрут №3: село Басши - кордон Косбастау (700-летняя ива) - горы Катутау и Актау.

Маршрут №1

Село Басши - кордон (гостиница) «Шыган» - кордон «Мынбулак» - каменные стелы «Ошактас» - родник «Ш.Валиханова» - памятник природы «Поющие барханы»

Заезд - через офис ГНПП в селе Басши
Протяженность маршрута (в оба конца) - 100 км

Время прохождения (с остановками) – 3,5 ч.

Расстояние между объектами:

- с. Басши – кордон (гостиница) «Шыган» - 8 км;
- кордон (гостиница) «Шыган» - кордон «Мынбулак» - 30 км;
- каменные стелы «Ошактас» - Туранговая роца - 7 км;
- Туранговая роца - родник «Ш.Валиханова» - 1,5 км;
- родник «Ш.Валиханова» - памятник природы «Поющие барханы» - 1,5 км;
- памятник природы «Поющие барханы» - с.Басши - 50км.

Тип маршрута - автомобильно - пеший, круглогодичный.

- на кордонах «Шыган» и «Мынбулак» имеются места для установки палаток и самостоятельного ночлега.

Поющий бархан



GPS координаты
43.877437, 78.561412

«Поющий бархан» расположен на открытой каменистой равнине между горами Большой и Малый Калкан. Площадь бархана составляет 240 га, он состоит из двух барханов: южного, высотой 150 м и северного около 100 м. Абсолютные высоты гребней барханов достигают 600-650 м. Особенное впечатление производит большой южный бархан, представляющий гору чистого кристаллического песка без единой травинки, с крутыми склонами, по которым нельзя взобраться вверх.


История происхождения барханов связана с ветром - здесь часто дуют сильные ветра. В течении столетий западные и восточные ветра, дующие вдоль гор Калканы и реки Или, приносили с собой массы песка и сталкивались на стыке гор Большой и Малый Калкан, т.е. здесь образовалась «роза ветров». Песчинки оседали в этом месте и спустя столетия здесь образовалась огромная песчаная гора.

Сильный ветер и движение песка на склонах вызывает внутри барханов гул, похожий на звук двигателя реактивного самолета. При обычном ветре верхушка бархана как бы дымится от песчаной поземки. Любопытно, что бархан не кочует по равнине, несмотря на зыбкость песка и сильные ветры, а остается на месте вот уже несколько тысячелетий.

Тайна звучания бархана породила немало народных легенд, бытующих до настоящего времени. Сейчас «Поющий бархан» путем народного голосования внесен в список «7 чудес Казахстана» и имеет официальный статус государственного памятника природы республиканского значения.




Стелы «Ошактас»

 GPS координаты
43.928706, 78.486418

Исторический памятник - каменные стелы «Ошактас», расположены на открытой подгорной равнине гор Калкан. Стелы имеют вид нескольких каменных глыб высотой около 2 метров, установленных вертикально в земле. По легенде, в 1219 году, во время похода на завоевание Центральной Азии, здесь расположился на отдых со своим войском великий монгольский завоеватель Чингизхан. Чтобы прокормить войско, на каменных глыбах был установлен гигантский котел, где готовилась еда. По другой версии, «Ошактас» - это сигнальная вышка, на которой разжигался костер и пускался дым в случае приближения врага. Есть также версия, что место имело культовое значение.

Родник Ш. Уалиханова

 GPS координаты
43.894210, 78.558021

У подножья гор Малый Калкан среди урочища находится родник, носящий историческое имя Шокана Уалиханова. В 1856 году через территорию нынешнего национального парка пролегал путь экспедиции из России в далекую Кашгарию по главе с великим ученым-просветителем и путешественником Шоканом Уалихановым. Экспедиция остановилась на роднике на отдых.

Маршрут №2

Пост №1 - кордон «Тайгак» (2 гостиницы) – ущелье «Теректы» (петроглифы «Танбалытас») - кордон «Жантогай» (гостиница) – сакские курганы «Бесшатыр».

Заезд через село Шенгельды

Протяженность маршрута (в оба конца) - 104 км.

Время прохождения (с остановками) – от 5 до 7 часов.

Расстояние между объектами:

- «Пост №1» - кордон (гостиница) «Тайгак» 7км;

- «Пост №1» - ущелье «Теректы» (петроглифы «Танбалытас») – 17 км;

- петроглифы «Танбалытас» – кордон (гостиница) «Жантогай» - 15км;

- кордон (гостиница) «Жантогай» - сакские курганы «Бесшатыр» - 18 км;

- сакские курганы «Бесшатыр» - Пост №1 - 40 км;

Тип маршрута - автомобильно - пеший, круглогодичный.

Курганы «Бесшатыр»



GPS координаты
43.923360, 78.208039

Самым крупным памятником раннего железного века являются царские усыпальницы Бесшатыр, расположенные под горами Шолак и состоящие из более 30 больших, средних и малых курганов.

Самый большой курган достигал в диаметре 104 метра и в высоту 18 метров. В больших курганах хоронили знатных вождей, царей и правителей, для прославленных воинов, глав родов и знати сооружались средние курганы, в малых курганах были погребены простые воины.

В могилы закладывались мечи, кинжалы, щиты, колчаны и стрелы, посуда. В больших курганах сооружались в виде сруба усыпальницы из Тянь-Шанской ели, которую волоком привозили с гор Заилийского Алатау. Существовала целая сеть подземных ходов - туннелей, сами курганы ограждались поминальными оградками в виде спирали и менгирами - вертикальными глыбами камня, на которых часто наносились изображения.

«Танбалы Тас»



GPS координаты
44.060934, 76.996452

Петроглифы Танбалы Тас – это наскальные рисунки от эпохи бронзы, раннего железного века до позднего средневековья. По рисункам можно понять, какие племена населяли территории, какое они вели хозяйство, какие были представления о мире и веровании. Выделяются рисунки с пешими людьми с оружием в руках, с изображениями горных козлов, оленей, архаров, сцен охоты с луками, с ружьем, сражения между двумя всадниками и т.д., но есть и бытовые сцены с изображениями верблюдов, танцующих людей.

Очень интересны находки 27 буддийских надписей в ущелье Тайгак, основной смысл которых сводится к универсальной охранительно-магической молитвенной формуле - «Om mani padme hum». Основное скопление петроглифов сосредоточено в национальном парке в 4 ущельях: Кара-Еспе, Теректы, Тайгак и частично Кызылауыз. Большое число древних и более поздних рисунков на сопке в ущелье Кара-Еспе говорит о том, что эта сопка была святилищем для многих племен в течении нескольких тысячелетий.

Маршрут №3

Село Басши – «700-летняя ива» (кордон «Косбастау») - лавовые горы «Катутау» - меловые горы «Актау».

Заезд через офис ГНПП в селе Басши
Протяженность маршрута (в оба конца) – 162 км

Время прохождения (с остановками) - 6 часов

Расстояние между объектами:

- с. Басши - «700-летняя ива» (кордон «Косбастау») – 32 км;

- «700-летняя ива» (кордон «Косбастау») - лавовые горы «Катутау» - 35 км;

- лавовые горы «Катутау» - меловые горы «Актау» - 20 км;

- меловые горы «Актау» - с.Басши – 75 км.

Тип маршрута автомобильно-пеший, круглогодичный.

На кордоне «Косбастау» и в месте отдыха под горами «Актау» имеются места для установки палаток, самостоятельного приготовления пищи и ночлега.

700-летняя Ива



GPS координаты
43 55.372, 78 47.429

На территории национального парка есть урочища с теплыми радоновыми источниками, где растут огромные по размерам деревья - ивы. Радоновые воды считаются целебными и помогают человеку исцелиться от многих болезней. На одном из урочищ Косбастау растет 700-летняя ива, ее ветви в виде толстых стволов опираются о землю, а обхватить дерево могут несколько человек, взявшись за руки.

Дерево считается священным и его порча по преданию приносит смерть. По легенде, в 12 веке под этой ивой отдыхал Чингиз-хан со своим войском во время похода на Центральную Азию.



700-летняя ива

Горы Актау



GPS координаты
43.991210, 79.239929

Горы Актау - самое живописное и уникальное по своему ландшафту место в национальном парке. Это дно древнего моря, некогда заполнявшего Илийскую котловину. По мере исчезновения моря природа создала здесь красивейшие ущелья и каньоны из отвесных стен, сложенных разноцветными слоями пород: от зеленых и красных в нижней части до пестрых и белых в верхней.

Высота отложений достигает 1000 м, основные каньоны сосредоточены в пределах трех основных логов, вытянутых сверху вниз на протяжении более 5 км. Общая площадь обнажения около 50 кв/км. Горы Актау - это одно из самых крупных палеонтологических местонахождений с отложениями кайнозой-

ской эры, из которых четыре - это разновозрастные костеносные отложения, начиная с эоцена (около 50 млн. лет) до современности и одно - с отпечатками растений. В результате раскопок были обнаружены многочисленные остатки древних животных, обитавших в разные геологические эпохи (поздний эоцен, верхний олигоцен, ранний миоцен, антропоген), как болотные носороги - бронтотерия, крокодилы, моллюски, черепахи, гигантский носорог, мастодонты, олени.

Полностью сохранившийся скелет бронтотерии и три черепа были обнаружены в ходе совместных казахско - американских экспедиционных работ в 1995-97 гг. и являются первыми наиболее полными материалами, найденными в Казахстане. Судя по сохранившимся остаткам стволов, отпечаткам листьев, основной растительностью здесь были ксерофильные леса, состоящие из тополей - предков современных туранговых, дубов, тугаев.



Горы Актау

Петроглифы Танбалы

Заповедник-музей «Танбалы»



GPS координаты
43.806682, 75.538675

Государственное учреждение «Государственный историко-культурный и природный заповедник-музей «Танбалы» было образовано Постановлением Правительства Республики Казахстан № 1052 от 14.10.2003 г. для сохранения уникального комплекса наскальных рисунков. В 2004 г. петроглифы Археологического ландшафта Танбалы были включены в Список Мирового Культурного Наследия ЮНЕСКО.



Как добраться

Заповедник-музей «Танбалы» находится на юго-востоке Казахстана, в урочище Танбалы, расположенном в юго-вос-

точной части Чу-Илийских гор, в 4 км к северо-западу от с. Карабастау Жамбылского района Алматинской области и в 170 км на северо-запад от г. Алматы.

Из города Алматы необходимо двигаться по трассе А-2 по направлению Алматы - Шымкент. На 95-м километре проезжаем посёлок Таргап и через 3 км поворачиваем направо в сторону посёлка Копа. Проезжаем поселки Копа, Карабастау и через 70 км от поворота доезжаем до места назначения.

Контактные данные

Визит центр в с. Карабастау +7 (72759) 30210
Офис:
Алматинская область, Жамбылский район, село Каргалы, ул. Асет Бейсеуов, №186 А,
тел/факс: +7 (72770) 3 07 32, 3 07 15, 2 18 54



Заповедник-музей Танбалы



Петроглифы, выбитые на патинированных скалах — наиболее распространённый памятник на Танбалы. Они были выбиты в технике пикетажа каменными или металлическими орудиями. Все они были при проведении документации разделены на 48 самостоятельных комплексов. Среди всех комплексов выделяются пять групп, объединяющих более 3 000 петроглифов, которые представляют наиболее ценную часть. Туристам рекомендуется от 2 до 5 часов, чтобы обойти все группы наскальных рисунков.

Петроглифы эпохи бронзы представлены изображениями диких животных (олени, лошади, быки, волки и др.), а также антропоморфными фигурами, в том числе фантастическими (лучник в маске, «ряженные»). К эпохе бронзы также относят сцены охоты на диких животных (куланы, горные козлы), жертвоприношение быка и др. Шедеврами наскального искусства являются фигуры «солнцеголового божества» на быке и «стельной»

коровы. К периоду поздней бронзы (XIV–XIII вв. до н.э.) относится сцена человеческого жертвоприношения. К сакскому периоду (сер. V в до н.э.) относятся фигуры животных в «зверином стиле» и сцена боевой пляски воинов с топорами.

Наиболее ценные петроглифы дошли до нас с наиболее раннего периода: крупные фигуры, глубоко выбитые острым инструментом, представленные широким репертуаром, включающим уникальные формы «солнцеголовых» божеств, зооморфных существ, одетых в шкуры, некие синкретичные существа, «ряженные», а также широкий спектр животных. Подлинным шедевром наскального искусства считается значительная по своим размерам плоскость с впечатляющими 6 «солнцеголовыми» божествами, выбитыми поверх небольших пляшущих и молящихся людей. Кроме того, на территории урочища Танбалы расположены могильники эпохи бронзы и железа.

Городище Талхиз

Городище Талхиз



GPS координаты
43.280451, 77.223540

Когда-то маршрут Великого Шёлкового пути проходил через древний город Талхиз. В 2014 году городище Талхиз вошло в список Всемирного наследия ЮНЕСКО в рамках 33 исторических городов на пути Великого Шёлкового пути.



Как добраться

Городище Талхиз расположено в 25 километрах к востоку от Алматы, на южной окраине города Талгар. Заехав в город Талгар, после моста нужно повернуть направо и двигаться по узкой асфальтной дороге среди жилых массивов в направлении гор.


По историческим сведениям древнее название города Талгар – Талхиз. Город существовал в 8-13 веках. По мнению исследователей, город Талхиз в то время занимал 21 гектар земли, на которой размешалось около семисот домов и проживало до 8 тысяч жителей. Неподалёку от него находится еще одно городище Туник. Об этом подробно говорится в книге М. Пиримбетовой и А. Сатбаева «История Талгара – наследие потомкам».

В своё время Талхиз и Туник были процветающими городами, этому способствовало их местонахождение на Великом Шелковом пути. В городе был водопровод, улицы мостили булыжниками. Во время раскопок на месте древнего города было найдено 22 фрагмента водопроводных труб, медное блюдо 12-13 веков, керамика и другие артефакты.

В 2014 году были воссозданы северные ворота цитадели. Сейчас на территории Талхиза раскопана центральная мостовая из крупных камней, квартал с фундаментами жилых строений.



Ворота городища Талхиз



Центральная мостовая

Талхиз рекомендовано посещать в рамках тура в г. Есик к Иссыкским курганам (музей под открытым небом), с посещением музея.

Жаркентская мечеть



GPS координаты
44.163028, 80.001383



Как добраться

Из Алматы до города Жаркент 300 км по трассе, ведущей на Хоргос.



Где остановиться


В г. Жаркент действует несколько гостиниц. Например, гостиничный комплекс «Жаркент» предлагает комфортные номера по цене от 6 до 8 тысяч тенге за номер, включающий завтрак. Всего 8 номеров. На территории гостиницы также действует кафе. Адрес: Алматинская область, Панфиловский район, г. Жаркент, ул.Кобикова 5. Телефон: +7 (72831) 51265, 52025, +7 777 128 6299

Знаменитая Жаркентская мечеть – это соединение китайского и среднеазиатского стилей в строительстве. Мечеть построена в 1895 г. по проекту китайского архитектора Хона Пике. Основным строительным материалом было дерево. Мечеть сильно пострадала во время землетрясения 1910 года и отреставрирована в 1975-1978 годах. После реставрации создан музей архитектурно-художественного комплекса «Жаркентская мечеть». Территория комплекса работает со вторника по воскресенье. Понедельник – выходной.

Общая площадь мечети 28×54 м, высота 14,5 м, высота минарета 19 м. Остов мечети составляет 122 деревянных столба, соединенных системой балок и насадок, без единого гвоздя. Колонны изготовлены из тьянь-шаньских елей. В оформлении внешнего облика здания присутствуют такие элементы зодчества, как парящая крыша с изогнутыми концами ската, галерея вокруг здания с цилиндрическими колоннами без капителей. Карнизы крыши богато украшены резьбой по дереву с яркой полихромной росписью. Поверхность арок и стен также покрыты тончайшей росписью и резьбой.



Жаркентская мечеть



Внутренний облик мечети



Внутренний облик мечети

МЦПС «Хоргос»



GPS координаты
44.241741, 80.344936

В 40 км от г. Жаркент находится Международный центр приграничного сотрудничества «Хоргос». МЦПС «Хоргос» состоит из двух частей: казахстанской, расположенной на территории Панфиловского района Алматинской области и китайской, расположенной на территории Или-Казахского автономного округа Синьцзян-Уйгурского автономного района. Общая площадь МЦПС «Хоргос» составля-

ет 560 га, из которых 217 га – казахстанская часть, 343 га – китайская часть. Сообщение между частями Центра осуществляется через специальный пешеходно-транспортный переход. На территории центра представлены торговые галереи, гостиницы и деловые центры. Граждане Республики Казахстан, Китайской Народной Республики и других стран могут пребывать на территории МЦПС «Хоргос», как на казахстанской, так и китайской частях, без оформления визы сроком до 30 суток на основании действительных документов согласованных и признанных компетентными органами государств-сторон.

Иле-Алатауский государственный национальный природный парк создан Постановлением Правительства Республики Казахстан 22 февраля 1996 года. Парк расположен на северных склонах Заилийского Алатау в непосредственной близости к городу Алматы. Его протяжённость от реки Чемолган на западе и до реки Тургень на востоке составляет около 120 км, а с севера на юг достигает 30 км. Площадь парка составляет 202 292 га.

Главные цели и задачи национального парка – это охрана и восстановление уникальных природных комплексов и, одновременно, предоставление людям возможности разнообразного отдыха на природе.

Национальный парк расположен в пределах абсолютных высот от 600 до 5000 м над уровнем моря. Основой природы парка являются живописные леса, сложенные из ели Шренка и сопутствующих мелколиственных видов яблони Сиверса, боярышника, дикого урюка, тьянь-шаньской рябины и других древесных и кустарниковых пород.

Парк неповторим по своим природным характеристикам и эстетическим особенностям. Растительный мир национального парка складывается из более чем 1200 видов растений, и, в целом по уровню разнообразия, отражает весь Северный Тянь-Шань.

Богат и разнообразен животный мир парка. Здесь обитает более 1500 видов беспозвоночных и 213 видов позвоночных животных. Из них 47 видов млекопитающих, 148 видов птиц, 8 видов пресмыкающихся, 2 вида земноводных и 8 видов рыб. Наиболее часто в чаще леса и на открытых пространствах можно встретить оленей – марала, косулю, а выше, в россыпях скал – сибирского козерога (тека). Нередки кабан, волк, лиса, барсук, а также мышевидные грызуны.

Многие из животных обитающих, обитающих в этих местах, занесены в Красную книгу. Из птиц – обитатель побережий горных рек кулик-серпоклюв, сокола: балобан, дербник и шахин; жители скалистых высокогорий орлы: кумай, бородач, беркут, орел-карлик и стервятник; редко встречающиеся воробьиные: расписная синичка, большая чечевица и синяя птица, а также черный аист.

Из млекопитающих – хищные звери: красный волк, снежный барс, манул, среднеазиатская рысь, тьянь-шаньский бурый медведь и каменная куница, копытные: архар и крупный южный грызун – индийский дикобраз. Следует также отметить, что снежный барс одновременно входит в Международную Красную книгу.

Парк располагает исключительными условиями для массовой рекреации и восстановления здоровья. На территории Иле-Алатауского национального парка проложено 42 туристских маршрута. Наибольшим спросом пользуются пешие маршруты «Тургенские водопады», «Водопад Мужские и Женские слезы», «Бутаковский водопад», «Акжарский обвал», «Маралсай», «Акжарский скит».

Из конных маршрутов наиболее востребованы: «Кимасар – Бутаковка – Алматау – Маралсай», «Каскабас – Большое Алматинское озеро», также маршрут в Маловодненском лесничестве «Торжайлау – перевал Кумбель». Существуют три автомобильных экскурсионных маршрута: «Озеро Иссык», «Озеро Большое Алматинское», «Тургеньское ущелье».

Контакты:

Адрес центрального офиса: г.Алматы, Наурызбайский р-н, мкр. Таусамал, ул. Жандосова 1, телефон: +7 727 297 07 72

Большое Алматинское озеро (БАО)



GPS координаты
43.056428, 76.978926

Большое Алматинское озеро, относящееся к обвально-тектоническим, расположенное на высоте 2511 метров над уровнем моря, образовалось около двух тысяч лет назад в результате мощного землетрясения. Глубина его достигает 35 метров, а температура воды в течение года не поднимается выше 12°C.

Выше озера располагается Тянь-Шаньская Научная Высокогорная станция, изучающая космическое излучение, более известная как Космостанция. С Космостанции можно совершить восхождение на Большой Алматинский пик, находящийся с северной стороны пере-

вала, откуда открывается панорама на верховье ущелья Озерное и город Алматы.



Как добраться

Большое Алматинское озеро или БАО находится в Большом алматинском ущелье. Добраться можно на машине. Расстояние от Парка первого президента до БАО составляет 25 км. Водителям необходимо быть внимательными на узкой серпантинной дороге.

Вдоль дороги имеется смотровая площадка с небольшим паркингом. В выходные здесь нередко пробки от автомобилей туристов. Спуск к воде запрещён, т.к. БАО является стратегическим объектом. Кроме того, не лишним будет каждому туристу иметь при себе документ, удостоверяющий личность.



Большое Алматинское озеро

Тургеньские водопады



GPS координаты
43.186124, 77.733491

Тургеньские водопады – одно из наиболее посещаемых туристских мест Алматинской области. Находятся они в красивейшем ущелье парка, где насчитывается 7 водопадов. Наиболее популярными из них являются Медвежий и Кайракский.

Медвежий водопад высотой 30 метров расположен в живописном месте среди нави-

сающих скал. В 300 метрах выше моста, с которого обычно туристы ходят на Медвежий водопад, находится «источник красоты» – родник с вкусной и холодной водой.

Водопад Кайракский расположен примерно в 3 часах ходьбы от лесничества. Высота падения основного потока 40 метров, а общая высота водопада со всеми порогами – 74 метра. Ущелье знаменито также своими реликтовыми чинтургенскими ельниками, в которых густой покров из зеленых мхов образует сплошной пружинистый ковер.



Тургеньские водопады

Медеу



GPS координаты
43.158708, 77.058787

Ледовый каток Медеу, расположенный на высоте 1691 метра над уровнем моря, является любимым местом активного отдыха для алматинцев и гостей города.

Название «Медеу» происходит от имени человека, в чьи владения в 19 веке входило урочище, где сейчас расположен ледовый каток. Ледовый каток Медеу в первом его виде был открыт в 1951 году, а масштабные строительные работы были завершены в 1972 году. Поверхность льда занимает 10,5 тысяч кв.м., что позволяет проводить соревнования по конькобежному спорту, хоккею и фигурному катанию. Мягкий климат в ущелье, оптимальной уровень солнечной радиации, невысокое атмосферное давление, слабый ветер и чистая ледниковая вода – все это обеспечило высокогорному катку широкую популярность. Более 120 мировых рекордов было установлено здесь спортсменами.

Каток Медеу открыт со вторника по воскресенье. Понедельник – технический день. Стоимость посещения 1800 тенге взрослый билет, 800 тенге молодёжный билет (13-23 лет), 400 тенге детский билет (7-12 лет). Детям до 7-ми лет, инвалидам и пенсионерам по возрасту вход бесплатный. На территории катка действует прокат коньков, стоимость аренды коньков 1000 тенге взрослые и 500 тенге детские.

**Актуальное расписание и цены необходимо уточнять в администрации ледового катка Медеу.*

Ледовый каток Медеу интересен не только как спортивная арена. Многие горожане приезжают сюда, чтобы просто прогуляться в округе, подняться по ступенькам на плоти-

ну. Отсюда же начинаются несколько живописных пеших маршрутов в Кимасаровское ущелье, Горельник. Если проголодались, на Медеу располагаются несколько кафе и ресторанов.



Как добраться

До катка Медеу можно добраться на машине или на общественном транспорте. На машине необходимо двигаться по проспекту Достык в южном направлении. Расстояние от проспекта Аль-Фараби 14 км. Перед катком имеется небольшой паркинг. Также ниже имеется большая платная парковка.

Автобусный маршрут №12 начинается с остановки на пересечении улиц Достык - Курмангазы с конечной остановкой на катке Медеу.

Адрес: г. Алматы, ул. Горная, 465 Б

Телефон: +7 (727) 232 6848



Каток Медеу

Шымбулак



GPS координаты
43.127981, 77.081073

Горнолыжный курорт «Шымбулак» расположен в живописном малоалматинском ущелье на высоте 2260 – 3200 м. Курорт популярен в первую очередь в горнолыжный сезон, который длится с ноября по апрель. Но и вне горнолыжного сезона сюда приезжают туристы, любители гор и горожане с семьями, чтобы подышать свежим воздухом, прогуляться по окрестностям или пообедать в одном из ресторанов курорта.

Адрес: Казахстан, 050020, г. Алматы, ул. Горная дом 640 “В”

Телефон: +7 (727) 331 7777

Шымбулак – это круглогодичный высокогорный курорт. На территории курорта действуют 7 подъёмников, верёвочный парк, скалодром, батуты, рестораны и кафе, гостиницы.

Горнолыжный сезон длится примерно с ноября по апрель. Любители горных лыж и сноуборда могут наслаждаться 20 км трасс. На территории курорта работает прокат горнолыжного оборудования, имеются камеры хранения. Новички могут воспользоваться услугами инструкторов из школы горных лыж и сноуборда.



Как добраться

Чтобы попасть на Шымбулак, необходимо добраться из города до Медеу. Проезд на собственном автомобиле до Шымбулака запрещён. С Медеу до Шымбулака можно добраться несколькими способами. Первый, самый популярный среди туристов – это воспользоваться канатной гондольной дорогой, протяжённостью 4,5 км. Пропускная способность гондольной дороги 2000 человек в час. Концепция курорта была разработана с таким учетом, чтобы все канатные дороги

работали в единой цепочке, позволяя горнолыжникам и туристам в течение 30 минут оказаться на высшей точке курорта – Талгарском перевале. Стоимость канатной дороги для туристов (туда-обратно) 2500 тенге. Второй вариант – воспользоваться услугами такси, которые работают с Медеу до Шымбулака. Стоимость проезда 3000 тенге в одну сторону. Третий и самый бюджетный способ – добраться на микроавтобусе, курсирующего между Медеу и Шымбулаком. Стоимость проезда 300 тенге в один конец.

Где остановиться



Shymbulak Resort Hotel

Гостиница на 50 номеров.
уручище Шымбулак

+7 (727) 390 93 93, +7 (701) 555 13 17
S.N.e.G hotel

Мини-гостиница на 6 номеров

+7 727 555 55 55



Шымбулак

Древний Тараз

Древний Тараз



GPS координаты
42.897942, 71.394739

Тараз – один из древнейших городов Казахстана, которому уже свыше 2000 лет. Известно, что в раннее средневековье Тараз был крупным торговым и богатым городом на пути Великого Шёлкового пути, столицей государства Караханидов. Поэтому логично, что город заслуживает отдельного внимания.

До 2011 года на территории нынешних раскопок существовал центральный рынок города. Только после его закрытия начались масштабные археологические раскопки. Так образовался археологический парк «Древний Тараз», который можно считать музеем под

открытым небом. Здесь обнаружены мечеть 8-9 веков, медресе, баня, фундаменты жилых строений, а также найдено свыше 40 тысяч артефактов 6-12 веков.


Территория парка включает в себя, помимо раскопок, смотровую башню, этнокультурный центр, музей, где собраны экспонаты, найденные во время археологических раскопок.

В 1856 году город получил название «Аулие ата» («святой старец») – в честь аулие Каракхана.

С 1938 года город стал носить имя Жамбыла – великого казахского акына.

В 1997 году городу было возвращено его истинное название Тараз.

Археологический парк «Древний Тараз»



Акыртас



GPS координаты
42.953700, 71.801606

Акыртас по праву можно считать самым загадочным историческим памятником в Казахстане. Развалины гигантского то ли дворца, то ли храма заставляют сравнивать его с постройками уровня пирамид в Египте или Колизеем в Риме. Загадочность заключается в том, что огромный комплекс не был достроен и нет точных данных о предназначении данного сооружения.

Цельных стен не сохранилось, остался лишь фундамент и руины из крупных блоков. Комплекс датируется 8-9 веками. Размеры сооружения 205*180 метров, фундамент и стены состоят из массивных блоков красного песчаника. В сооружении насчитывается 70 комнат и несколько колонных галерей.

Акыртас поражает грандиозностью инженерного замысла и смелостью его воплощения. Горизонтальное и вертикальное перемещение крупногабаритных блоков в несколько десятков тонн, их стыковка даже в наше время представляет довольно непростую инженерную задачу. Чтобы решиться на такое, строителям древности надо было помимо смелости, мастерства и опыта иметь еще и систему механизмов, позволявших перемещать большие тяжести. Наличие системы механизмов для транспортировки тяжестей является ярким свидетельством высокого уровня инженерных знаний неизвестных строителей Акыртаса.

Исследования показали, что Акыртас снабжался водой через водопровод, который имел заборы из родников ущелий Шошкалы и Узынбулак. 3-4 километра вода шла по глиняным трубам, длиной 50-60 см. Диаметр широкого конца трубы составлял 20 см, а узкого – 18. Узкий конец всякого звена вставлялся в широкий. В Узунбулаке водопровод брал

начало из водохранилища, устроенного при помощи каменно-земляной дамбы, перегородившей ущелье в узком месте.

Каменные блоки комплекса были варварски использованы при строительстве железной дороги «Турксиб», тем самым Акыртас пострадал безвозвратно. В последнее время Акыртасу уделяется значительное внимание. Проводятся реставрационные работы. Недалеко от развалин построен музей, однако он не функционирует. В планах продолжить раскопки. Тем самым учёным ещё предстоит разгадать тайну Акыртаса.



Как добраться

Акыртас находится в 40 км на восток от города Тараз. Ближайший населённый пункт п. Акчулак. От него проложена новая асфальтная дорога до Акыртаса.



Фрагмент стены

Мавзолей Карахана

Мавзолей Карахана



GPS координаты
42.898679, 71.385043

В центре города Тараз располагается мавзолей Карахана – сооружение 11 века. Доподлинно неизвестно, кто похоронен в этом мавзолее. Специалисты склоняются к тому, что мавзолей сооружен в честь одного из правителей города Тараз, представителя династии Караханидов Шах Махмуда. В народе его прозвали Караханом и считали святым (Аулие), называя Карахана Аулие-Ата. Именно так, Аулие-Ата, назывался город с середины 19 века.

Мавзолей не сохранился в первоначальном

виде. Существенная реконструкция, изменившая облик мавзолея, произведена в 1905-1906 годах. Затем, в конце 1970-х годов, проведена очередная реконструкция.

Мавзолей Карахана представляет собой квадратное, портално-купольное сооружение. Состоит из центрального зала и трёх небольших угловых помещений, четвёртый угол мавзолея занят лестницей, ведущей на крышу сооружения. В этих небольших помещениях в данное время устроен музей. Лицевым фасадом мавзолей обращён на юг, по краям обрамлён минаретами. Вход находится в глубине арки, по обе стороны которой находятся по три ниши прямоугольной, квадратной и стрельчатой формы.



Мавзолей Карахана

Сегодня к мавзолею приезжают многие паломники. На территории имеются сувенирные магазины. На территории мавзолея заложена капсула с посланием Президента Казахстана народу Казахстана.

Стоимость входного билета:

Взрослые 200 тенге

Студенты и пенсионеры 100 тенге

Школьники 50 тенге

Иностранные граждане 300 тенге

Экскурсия для групп 2000 тенге

Мавзолей Карахана находится на территории древнего некрополя. Если пройти дальше по тротуару, можно выйти к мавзолею Даутбека, который был одним из монгольских наместников. Дата смерти 1262 год. Это портално-купольное сооружение, квадратное в плане. Портал низкий, гладкий с двумя маленькими башенками по сторонам. Призмистый купол покоится на перекрывающих внутренние ниши арках и стенах мавзолея. Сразу за мавзолеем Даутбека археологами раскопана древняя мечеть 9-12 веков. Рядом раскопан караван-сарай 8-12 веков. Здесь были найдены керамические изделия, монеты.



Мавзолей Айша-Биби

Мавзолей Айша-Биби



GPS координаты
42.833776, 71.210563

Мавзолей Айша-Биби, датируемый 11-12 веками, является одним из самых изысканных и красивых средневековых сооружений в Казахстане, не имеющих аналогов в нашей стране. Сам мавзолей представляет из себя квадратное сооружение. Его размеры 7,6 x 7,6 метров. Стены мавзолея толщиной 80 см. Боковые колонны сужаются в верхней части купола, а кирпичные кладки украшены растительным орнаментом. В центре мавзолея находится надгробие.

Уникальны терракотовые плитки, украшающие четыре стены мавзолея. На плитки нанесены рисунки растительной и геометрической тематики, присутствуют обрамления 62 видов орнамента. На 18 рядах угловых колонн мавзолея, арабской вязью «куфа», написаны таинственные поэтические строки «Осень... Тучи... Земля прекрасна...».

Купол напоминает форму женского головного убора - саукеле.

Мавзолей до наших дней дошел в полуразрушенном состоянии. Сохранилась только часть западного фасада мавзолея с двумя угловыми колоннами и фрагменты северной и южной стены. С 80-х годов прошлого века мавзолей был закрыт под стеклянный купол. В нынешнем виде мавзолей представлен после реставрации 2005 года. Надо признать, реконструкция была выполнена на высоком уровне. Рядом с мавзолеем Айша-Биби расположен мавзолей Бабаджи-Хатун, спутницы Айша-Биби, а затем ставшей первой хранительницей мавзолея.

Территория мавзолеев прекрасно обустроена. Разбиты клумбы из роз и лаванды, установлены скамейки для туристов и паломников, имеется место для омовения. Все это было

сделано силами и средствами местной предпринимательницы Жумагуль Омаровой.

Из поколения в поколение передается история любви красавицы Айшы и Карахана. Существует несколько десятков вариантов этой легенды. По одной из них, правителю Тараза Карахану понравилась девушка Айша, дочь очень знатного человека. Отец девушки отказал Карахану и тот был вынужден вернуться к себе в Тараз. Однако Айша вместе со своей спутницей Бабаджа-Хатун сбежала из дома и направилась в Тараз. Разгневанный отец воскликнул в гневе: «Даже пройдя шесть рек, ты так и не будешь с ним!».

Айша со спутницей прошли долгий путь и остановились отдохнуть на реке Аса. Тараз был уже рядом. Пока Айша умывалась, в ее головной убор заползла змея и укусила ее. Теряя силы, она послала гонца сообщить новость о случившемся Карахану. Карахан успевает прибыть к Айше, пока она еще была жива. Он находит муллу и просит совершить обряд «неке кию» (бракосочетания). Так и погибает Айша на руках Карахана. На месте ее могилы по приказу Карахана построят мавзолей невиданной красоты как знак его любви.



Как добраться

Мавзолей Айша-Биби находится в 18 км на запад от города Тараз в селе Айша-Биби, Жамбылского района.

Фрагмент стены мавзолея





Аксу-Жабаглы

Заповедник Аксу-Жабаглы



GPS координаты
42.438020, 70.483308

Аксу-Жабаглы – первый и старейший заповедник Казахстана. Организован заповедник в 1926 году в горном районе северо-западной части Таласского Алатау и на смежном с ним участке Угамского хребта Западного Тянь-Шаня.

Площадь заповедника составляет 131 934 га. В административном отношении заповедник находится на границе с Кыргызстаном и Узбекистаном, занимая земли Тюлькубасского, Толебийского, Байдыбекского районов Туркестанской области и Жуалинского района Жамбылской области. Высочайшая вершина заповедника – пик Сайрам, высотой 4238 м над уровнем моря. В центральной части заповедника выделяется мощный ледниковый хребет Бугулутор.



Как добраться

Центральный офис заповедника находится в поселке Жабаглы Тюлькубасского района в 100 км от г. Шымкент, в 18 км от железнодорожной станции Тюлькубас, в 600 км от г. Алматы. Добраться можно на поезде до станции Тюлькубас, отсюда на такси, или на автобусе до поворота на п. Жабаглы, отсюда на такси. Из г. Шымкент с автостанции «Айна» отправляются микроавтобусы в п. Жабаглы.

Адрес: п. Жабаглы, ул.Абая 34
Телефон: +7 (7253) 855510



Где остановиться

В поселке Жабаглы функционируют несколько гостиниц.
Гостевой дом «Дом Жени и Люды»
п. Жабаглы, ул.Абая 36.
Телефон: +7 (72538) 55 584, +77017175851

Турбаза «Руслан»

п. Жабаглы, ул. Абая 24. Телефон: +7 (72538) 55 585, +77011895283

Основные реки заповедника – Аксу и Жабаглы, в честь их и был назван заповедник, впадают в реку Арысь. Самая крупная река заповедника – Аксу, протяженностью 120 км. Это типичная горная река с бурным течением, в мае – голубая, летом – молочно-белого цвета. В месте слияния Малой и Большой Аксу образован удивительный по красоте каньон Аксу, глубиной 500 м, расстояние между верхними краями каньона – 700-800 м.

Река Жабаглы вдвое меньше реки Аксу. Из – за примеси глины вода окрашивается в желтый, а иногда в красный цвет. Источниками питания рек являются ледники. Самыми крупными ледниками являются Бугулутор и Шунгульдук. На территории заповедника насчитывается 27 небольших озер, все они расположены на высоте от 3000 до 3500 м.

В заповеднике встречаются 267 видов птиц, 52 млекопитающих, 11 пресмыкающихся, 3 земноводных. Флора заповедника состоит из 1737 видов растений. Эмблема заповедника тюльпан Грейга, пунцово-красный, с черными крапинками и прожилками, он вырастает здесь до больших размеров. Здесь растут клены, яблони, железное дерево (каркас кавказский), вишни, груши, айва, абрикос, боярышник и др. Верхнюю часть лесной зоны занимают высокоствольные арчовники (единственная хвойная порода).

Туристам рекомендуют начать знакомство с заповедником с посещения визит-центра (музея) заповедника в поселке Жабаглы. В первом зале представлена информация о заповеднике, о его флоре и фауне. Во втором зале представлены чучела животных, обитающие на территории заповедника.



Река Аксу



Туристские маршруты

Заповедник Аксу-Жабаглы предлагает 10 разработанных туристских маршрутов. Маршруты проходят по высокогорью.

Талдыбулак

Пешеходный или конный маршрут по предгорью и нижнему поясу гор. Часть тропы проходит по низкогорной степи и далее продолжается по дну ущелья Талдыбулак. По тропе можно увидеть приречной тугай (ива, барбарис, шиповник, жимолость и т.д.). Далее по тропе – яблони Сиверса, Василек туркестанский, Тюльпаны Грейга и Кауфмана, Арчу зеравшанскую и т.д. На территории можно встретить тьяншанского медведя, сибирского горного козла, косулю. А также следующих птиц: желчная овсянка, просянка, соловей, белобрюхая оляпка, черноголовый ремез, райская мухоловка и т.д.

Жетымсай

Пешеходный, автомобильный или конный

маршрут по предгорью и нижнему поясу гор. Часть тропы проходит по низкогорной степи и далее продолжается по дну ущелья Жетымсай.

Байбарак

Тропа начинается от кордона Жабаглы, проходит по галечниковому руслу р. Жабаглы, где встречаются заросли облепихи и ивы. Из птиц можно встретить кекликов, оляпку. Тропа идет по течению ручья Байбарак. Из растений встречаются: арча, эфедра, каркас кавказский.

Урочище Киши Каинды – Урочище Улькен Каинды

Перепад высот 1750 - 1890 м н.у.м. Экскурсия проходит по тугайному и арчевому лесу. По маршруту расположены живописные ландшафты с арчевыми редколесьями. Здесь имеется хороший шанс наблюдать эндемичную рыжешейную синицу, а также слышать голоса перепелов. На лугах весь теплый период идет интенсивное цветение разнотравья.

Урочище Киши Каинды – перевал Киши Каинды

Экскурсия по арчевому лесу северной экспозиции, обозрение долины р. Жаблаглы, Койлыбай жайлау, осмотр водопада Киши Каинды. В весеннее время на южных склонах можно видеть скопление горных козлов, а также архаров, часто летают грифы и беркуты. Вдоль дороги наблюдаются тюльпаны Грейга и Кауфмана, а также иридодиктиум Колпаковского и другие редкие и эндемичные растения.

При хорошей погоде с перевала открывается зрелищная панорама на центральную часть заповедника и его живописную вершину Бугулатор. На альпийских лужайках обитают троллиусы, примулы, лютики, незабудки и водосборы. Здесь один из лучших шансов увидеть медведя.

Урочище Улькен Каинды – Бойдаксай – оз. Кызольгенколь – котлован Каскабулак

Перепад высот 1890-3100 м н.у.м. Экскурсия идет по суходольному лугу, стелющемуся арчевнику, альпийскому лугу, где можно видеть первоцвет холодный, астру альпийскую, троллиусы и др. Открывается живописный вид на озеро Кызольгенколь. Осмотр наскальных рисунков в урочище Бойдаксай и котловине Каскабулак, относящиеся к эпохам бронзы и раннего железа. На высотах более 3000 м большой шанс увидеть архаров, горных козлов, гималайского улара, бородача, бледную завирушку и обыкновенную каменку.

Урочище Улькен Каинды – перевал Улькен Каинды

Перепад высот 1890-2940 м н.у.м. Экскурсия по арчевому стланнику и альпийскому лугу. Осмотр панорамы хребтов Таласского Алатау. При хорошей погоде с перевала открывается зрелищная панорама на центральную часть заповедника и его живописную вершину Бугулатор.

На альпийских лужайках можно увидеть: примулы, лютики, макротомии, незабудки и водосборы. Не менее 5 видов бабочек аполлонов, махаоны. Периодически пролетают клушицы и альпийские галки, а также круп-

ные хищные птицы, включая бородача. Здесь один из лучших шансов увидеть медведя и горных козлов.

Каньон р. Аксу – мост на р. Аксу

Экскурсия по склону каньона (правый берег, южная экспозиция) от кордона Аксу-правый до моста на р. Аксу. Маршрут проходит через лесок каркаса кавказского и арчевого редколесья. Из растений можно увидеть: василек туркестанский, атаманту крупнолистную, тюльпаны Грейга и Кауфмана, эремурусы молочноцветковый и Регеля и т.д.

На отвесной скале склона южной экспозиции можно наблюдать колонию скальных ласточек. Район наиболее интересен для наблюдения за хищными птицами: беркут, змеяяд, орел-карлик, курганник, стервятник, сип, гриф, бородач, пустельга, балобан и др. Существует возможность встречи горных козлов и медведя.

Каньон р. Аксу – Урочище Таяксалды

Экскурсия по склону каньона (правый берег, южная экспозиция) от места Кыжикан до ущелья Таяксалды, или возможна экскурсия по борту каньона на автомобиле до Ур. Таяксалды. Район наиболее интересен для наблюдения за хищными птицами: беркут, змеяяд, орел-карлик, курганник, стервятник, сип, гриф, бородач, пустельга, балобан и др. В летнее время здесь можно видеть локальные эндемичные растения, такие как Сергия Северцова и Шлемник незапятнанный. Можно увидеть каркас кавказский, василек туркестанский. Очень зрелищный ландшафт 15-километровой тектонической трещины создает незабываемое впечатление.

Ущелье Коксай – Коксайские озера

Экскурсия по ущелью реки Коксай. Осмотр водопада в пр. притоке Талысай, экскурсия на Коксайские озера. Вдоль речки одно из лучших мест в заповеднике для наблюдения за синей птицей, обыкновенной и бурой оляпками. Довольно часто можно увидеть: беркута, бородача и других хищных птиц. Среди растений наиболее привлекательными являются кортуза туркестанская, аконит таласский и др.

Тарифы				
№	Наименование услуг	Ед. измерения	Продолжительность	Тарифы в тенге
Предоставление туристских троп:				
1	Для граждан РК	1 человек	1 день	640,5
2	Для граждан других стран	1 человек	1 день	1440,5
3	Экскурсовод Для граждан РК	1 группа (5-6 человек)	1 день	1200
4	Для граждан других стран	1 группа	1 день	1650
5	Инспектор – проводник: Для граждан РК	1 группа	1 день	850
6	Для граждан других стран	1 группа	1 день	1300
7	Переводчик	1 группа	1 день	500
8	Экскурсии в музее	1 взрослый 1 студент 1 школьник	1	150 113 75
Предоставление транспорта:				
9	Легковая машина (Нива)	1	1 час	2200
10	Легковая машина (Уаз)	1	1 час	2700
11	Микроавтобус (Газель)	1	1 час	3000
12	Конный	1 час	1 час	550
13	Предоставление гостевого дома с питанием номер – люкс стандарт	1 место	1 сутки	9000 7500

Чтобы посетить заповедник необходимо заранее оформить заявку за 2 недели до посещения, при подаче заявки планируется маршрут и вид экскурсии (пеший, конный, автомобильный). Это связано с тем, что Аксу-Жабаглинский заповедник должен регулировать

рекреационную нагрузку на экологические тропы. На территории заповедника въезд на собственном автомобиле запрещен, возможен лишь въезд на автомобилях заповедника. Посещение заповедника возможно только в сопровождении инспектора заповедника.

1 Сайрам-Угамский государственный национальный природный парк создан в 2006 году на территории Тюлькубаского, Толебийского и Казыгуртского районов Туркестанской области. Парк занимает северо-восточную часть Западного Тянь-Шаня: горные массивы Угам, Каржантау и Боралдайтау, а также северо-западные отроги Таласского Алатау. Общая площадь парка около 150 000 га.

Главной целью парка является сохранение в естественном виде типичных и уникальных ландшафтов Западного Тянь-Шаня, использования в природоохранных, экологопросветительных, научных, туристических и рекреационных целях уникальных природных комплексов и объектов государственного природно-заповедного фонда, имеющих особую экологическую, научную, историко-культурную и рекреационную ценность.

Территория Сайрам-Угамского государственного национального парка представлена горными массивами Угам, Каржантау и отрогами Таласского Алатау. Здесь протекают реки Угам, Сайрамсу, Каскасу, Бургулюк, Бадам, Машат, Даубаба, Кокбулак и др. Территория парка имеет 7 природных зон, начиная от горностепной до высокогорной, где встречается 1635 видов растений, 59 видов млекопитающих и 300 видов птиц.

Разнообразен и животный мир парка. Медведи, волки, кабаны, горные козлы, косули, барсуки и дикобразы - обычные обитатели парка. Грациозные каратауские архары весной гостят на южных участках Боралдайского хребта. Очень редко можно увидеть самых осторожных жителей парка - снежного барса и туркестанскую рысь. Следует отметить распространение уникальной популяции сурка Мензбира в бассейне рек Бадам и Сарыйагыр. Сунок Мензбира - это эндемик Западного Тянь-Шаня и распространен лишь на территории Казахстана, Узбекистана и Киргизии.

Контакты ГНПП «Сайрам-Угам»
г. Шымкент, ул. Г.Иляева 24, телефон:
+7 (7252) 21-28-87



Туристские маршруты

Национальный парк предлагает 10 разработанных туристских маршрутов.

№1 «Маршрут Озеро Макпал»

Вид перемещения - конный, основные пункты в маршрутах хребет Угамский кордон, Угам-ущелье Диерменбастау попутный. Протяженность маршрута - 45 км.

Озеро Макпал находится на высоте 2290 м н. у. м. в 15 км от п. Угам в верхней части глубокого ущелья Макпалсай на северном склоне Угамского хребта. Маршрут начинается от моста через р. Угам в южном направлении и проходит по живописной местности среди яблоневых и урюковых садов, арчового и боярышничного редколесья.

№2 Маршрут «Озеро Сусинген»

Вид перемещения – пешеходные, конные.

Основные пункты в маршрутах:

Кордон Угамский – р. Угам – р. Айгыржыккан - пер. Жаужурек – ур. Аккойлек – пер. Тогутба.

Протяженность маршрута 31 км.

Маршрут начинается от кордона Угамского и проходит по южному склону хребта Каржантау на правой стороне р. Угам через перевалы Кокбель (1600 м), Жаужурек (1780 м) и Тогутба (2060 м).

№3 Маршрут «Петроглифы реки Сазаната»

Вид перемещения конный, пешеходный. Основные пункты в маршрутах: Кемпинг СТФ «Альтекс» - р. Сайрамсу - руч. Сазаната - оз. Сильбили верховья Сазаната. Протяженность маршрута-12 км.



По пути к озеру Сайрамсу

№4 Маршрут «озеро «Сайрамсу коль»



GPS координаты
42.110015, 70.400098

Вид перемещения – пешеходный. Основные пункты в маршрутах: кемпинг СТФ «Альтекс»-р. Сайрамсу - руч. Кыргилы – руч. Копжайлау – оз. Сайрамсу коль. Протяженность маршрута - 14 км.

Проезд от г. Шымкент до кемпинга «Альтекс» (78км) занимает около 2 часов на автобусе, поэтому отъезд из города необходимо осуществлять не позднее 8 часов утра. Маршрут начинается от туркомплеса «Альтекс» и проходит по широкому и живописному ущелью реки Сайрамсу. На юго-востоке возвышается белая громада пика Сайрамский (4236м.н.у.м.). Выше туркомплеса тропа идет сначала по левому, затем по правому берегу реки. Через 1 час переходим ручей Кыргилы. Теперь тропа идет по правому берегу

Сайрамсу в юго-западном направлении. На северных и восточных склонах ущелья растут великолепные сомкнутые арчевые леса, в пойме реки – густые березовые рощи. Спустя еще 1 час переходим ручей Капжайлау и останавливаемся на привал. Далее маршрут проходит по ярко цветущим альпийским лугам. Два часа несложного подъема и тропа приводит к озеру.

Озеро Сайрамсу находится в небольшой котловине у истоков реки на высоте 2500 м.н.у.м. Площадь озера около 350 кв. метров. Небольшая глубина и кристально чистая вода позволяют видеть дно. В южной части бьют холодные водные ключи, питающие озеро. Западная сторона озера покрыта густой ярко зеленой растительностью. Крупные кусты смородины и разнообразные пестрые цветы создают благоприятную обстановку для отдыха. Отдых и обед 3 часа (желающие могут совершить радиальный выход к верхнему озеру) и затем спускаемся по пути подъема.

№5 Маршрут «р. Сарыайгыр – оз. Сусинген - Турбаза «Южная».

Вид перемещения – пешеходный, конный.
Основные пункты в маршрутах:
Кордон Сарыайгыр – р. Сарыайгыр – ур. Мынжылкы – пер. Тикенек – р. Акбурхан – пер. Улыжурт - пер. Кишжурт – ур. Кырыккыз – р. Бадам – кордон Бадамский. Протяженность маршрута-72 км. Весь маршрут проходит в районе хребта Каржантау. Маршрут рассчитан на несколько дней.

№6 Маршрут «Ручей Бозторгай»

Вид перемещения – пешеходный (альпинистский). Основные пункты в маршрутах: горы Боралдай тау – Кордон Кокбулак - ручей Бозторгай. Протяженность маршрута-72 км. Маршрут проходит в юго-восточной части хребта Боралдайтау. Маршрут начинается от кордона по ручью Бозторгай в северо-восточном направлении.

№7 Маршрут «Пик Владислава»

Вид перемещения – пешеходный (альпинистский). Основные пункты в маршрутах: Кемпинг СТФ «Альтекс» - р. Сайрамсу - р. Кожжайлау (ущелье диких альпинистов) – пер. Снежный (3350 м), пик Владислава (3632). Протяженность маршрута - 30 км. Маршрут проходит в центральной части Угамского хребта и рассчитан на 3 дня.

№ 8 Маршрут «р. Каскасу – оз. Сусинген».

Основные пункты в маршрутах река Каскасу, кордон Каскасу, Кыржалысай перевал, река Ушкарасай, река Сусинген, озеро Сусинген. Вид перемещения – пешеходный, конный.
Основные пункты в маршрутах : березовая роща Текенека, ущелье Ак - Куйлюк, урочище Кызылжайлау (включая возвращение по той же тропе). Протяженность маршрута –32 км. Продолжительность в одну сторону 10 часов (учитывая остановки). Выход на маршрут от кордона Каскасу, находящегося на расстоянии 12 км от поселка Каскасу.

№ 9 Маршрут «Ущелье реки Сарыайгыр»

Вид перемещения пешеходный, 13 км (вклю-

чая возвращение по той же тропе). Время пути туда и обратно 8 часов (учитывая остановки и привалы). Начало маршрута с пересечения рек Сайрамсу и Сарыайгыр в 3-х километрах от кордона.

№ 10 Маршрут «Птичий базар»

Познавательный, пешеходный, сезонный, индивидуальный и групповой, 7 км (включая возвращение по той же тропе). Время 5 часов (учитывая остановки). Начало маршрута с КПП лагеря Машат.



Озеро Сайрамсу



По пути к озеру Сайрамсу

Городище Отырар

Городище Отырар



GPS координаты
42.850468, 68.302305

Одним из уникальнейших мест Туркестанской области является Отырар. Возникновение Отырара относится к первым векам нашей эры. В 8 веке Отырар упоминается в арабских источниках как город Фараб. Именно здесь родился и трудился выдающийся ученый того времени Аль-Фараби.

В самый расцвет в городе проживало до 200 тысяч человек. Здесь обосновались ученые, мудрецы, искусные музыканты, предсказатели, ювелиры. В городе было большое медре-

се, базар, мастерская-кузница, баня, мечети, лавки, магазины.

В 1219 году Отырар пал под натиском армии Чингизхана. Однако Отырар поднялся из руин и к середине XIII века превратился в крупный торговый узел на пути с Запада на Восток. В 1405 году в одном из дворцов Отырара умирает Тамерлан. Жизнь в Отыраре продолжается вплоть до XVIII столетия.

Городищу Отырар еще предстоит масштабные раскопки. На сегодня раскопаны баня, входные ворота, жилой квартал. Восстановлен вид входных ворот. Многие найденные артефакты хранятся в музее в поселке Шаульдер. В ближайшее время планируется строительство визит-центра городища Отырар.



Мавзолей Арыстанбаб

Мавзолей Арыстанбаб



GPS координаты
42.851722, 68.268012

Мавзолей Арыстанбаб (каз. Арыстанбаб кесенесі) — мавзолей на могиле учителя и духовного наставника Ходжи Ахмеда Яссауи, религиозного мистика и проповедника Арыстанбаба. Одно из главных мест поклонения мусульман региона. С 1982 года мавзолей Арыстанбаба находится под охраной государства.

Мавзолей несколько раз перестраивался. В нынешнем виде мавзолей дошел до нас в результате реконструкции и перестройки в 1909 году. При входе в портал справа расположилась небольшая мечеть, а также несколько комнат, где представлены старинные религиозные книги. Слева расположен непосредственно сам мавзолей, разделенный на две части. В дальней части расположена могила самого Арыстанбаба. Вход туда закрыт. Можно лишь видеть надгробную плиту через дверь. В передней части расположены еще три могилы учеников Арыстанбаба - Хермет-Азыра, Карга-Баба, Лашын-Баба.

Мавзолей Арыстанбаба является одним из главных паломнических объектов. Сюда приезжают многие паломники помолиться. Рядом с мавзолеем есть колодец. Вода имеет солоновато-горький вкус. Паломники набирают воду в чаши и обливают себя. Считается, тем самым человек очищается.

По легенде, когда Тамерлан начал строить мавзолей Ходжи Ахмеда Яссауи, конструкция несколько раз мистическим образом разрушалась. После чего Тамерлану приснился сон, в котором было дано повеление сперва построить мавзолей для Арыстанбаба, а уж затем заботиться о памяти Яссауи. Так он и сделал — и по этой же причине паломники посещают

мавзолей именно в таком порядке.



Как добраться

Мавзолей расположен в 150 километрах от города Шымкент, недалеко от городища Отырар и села Шаульдер Отрарского района Туркестанской области.



Где остановиться

Недалеко от мавзолея расположены несколько гостиниц и гостевых домов, где могут остановиться паломники. Фиксированных тарифов на размещение как правило нет. Паломники платят по мере своих возможностей.

Гостиница «Бейбарыс»
+7 705 853 0781 (Азамат)



Мавзолей Арыстанбаб

Городище Сауран

Городище Сауран



GPS координаты
43.518563, 67.772818

Городище Сауран – это один из наиболее значительных памятников средневековой городской культуры Казахстана. Уже многие годы руины крепости Сауран являются местом, куда направляются искатели приключений и любители истории. Во многих письменных источниках сохранились описания невероятного города в степи. Первое упоминание города относится к 10 веку. Сауран был столицей Ак Орды.

Одними из самых интересных объектов Сауранского городища считаются подземные


водоводы – кяризы, представленные в грандиозных масштабах: протяженность системы составляет более 110 км. Отмечается, что в древности Сауран был одной из лучших туркестанских крепостей, о чем свидетельствуют сохранившиеся остатки широких крепостных стен с зубчатым контуром.



Как добраться

Городище Сауран расположено в 45 км северо-западнее города Туркестан, в 1,5 км не доезжая административной границы Кызылординской области. Городище видно с трассы М-32, при направлении на север, городище будет слева, в 1 км от трассы. Добраться можно на автомобиле или заказав тур в туристической компании Туркестана/Шымкента.

Стена городища Сауран



Пещера Акмешит

Пещера Акмешит



GPS координаты
43.006164, 69.703689

В предгорьях Каратау находится одно из самых завораживающих своей атмосферой мест региона – укрытие с природным шаныраком над головой, где днем видно голубое небо, а ночью миллионы мерцающих звезд. Особенность пещеры заключается в собственном микроклимате. Зимой в ней теплее, чем снаружи, а летом – прохладнее. Если снаружи нет единого деревца, то в пещере растёт лесок. Пещера представляет собой зал длиной 150 м, шириной 70 м и высотой 30 м.

В пещере гнездятся птицы, а известняковые породы не стабильны. Периодически происходит обвал камней. Поэтому туристам рекомендуется соблюдать технику безопасности и быть предельно осторожными. При входе бесплатно можно взять каску для защиты головы.

В древности на этом месте была большая подземная мечеть. В результате катаклизма подземные ходы оказались заваленными, и доступ в пещеру стал невозможен. Только в начале XX века, когда произошло обрушение купола, открылся проход в пещеру. Вход в пещеру со временем оборудовали (установили железную лестницу), и теперь сюда приезжают паломники, чтобы помолиться за себя и своих близких, а также любители природных мест.

В пещере Акмешит в дневное время находится ширакшы (смотритель). Туристам необходимо вести себя подобающим образом, не шуметь и не курить в пещере. Снаружи пещеры есть нижняя и верхняя парковка для автомобилей. С верхней парковки необходимо спуститься по ступенькам, поэтому удобнее остановиться на нижней парковке.



Как добраться

Пещера Акмешит находится в 100 км севернее г.Шымкент. Необходимо двигаться по трассе в сторону п. Шаян. После поселка Акмешит необходимо повернуть направо и двигаться 12 км по асфальтной дороге.



Пещера Акмешит



Пещера Акмешит

Домалак Ана

Мавзолей Домалак Ана



GPS координаты
42.875020, 69.669650

Мавзолей Домалак Ана — в нынешнем виде построен в 1996 году. Памятник расположен в Туркестанской области, на южном склоне Каратау, в долине реки Балабоген. Сооружен над могилой Нурилы Али Сыланкызы (15 в.), в народе известной как Домалак Ана. Домалак Ана - младшая супруга Байдибек-Ата. Она славилась своим незаурядным умом и мудростью, являя собой символ материнства и добра. Есть версия, что Домалак Ана происходит от персидского «Дихнат мама» означаю-

щее Святая Мать. Впоследствии слово Дихнат изменилось в Домалак. Она прославилась в народе благодаря своему уму, мудрости, чистоте души и святости.

К мавзолею приезжают паломники, в особенности женщины. Справа от мавзолея в 700 метрах расположен родник. Вода из родника считается святой и целебной.



Как добраться

Мавзолей расположен в 65 км на север от г. Шымкент вдоль трассы ведущей к п. Шаян через п. Боралдай. С трассы необходимо свернуть направо (будут большие ворота) и проехать 700 м.



Мавзолей Ходжа Ахмеда Яссауи

Мавзолей Ходжа Ахмеда Яссауи

GPS координаты
43.297459, 68.271380

Мавзолей Ходжа Ахмеда Яссауи, расположенный в центре г. Туркестан, стал первым казахстанским памятником, внесённым в список Всемирного культурного наследия ЮНЕСКО. Спустя столетия он продолжает притягивать паломников не только из разных регионов Казахстана, но и ближнего и дальнего зарубежья. Мавзолей возведён по приказу Амира Тимура в конце 14 века на месте старого мавзолея Ходжа Ахмеда Яссауи. Тот факт, что Амир Тимур распорядился построить грандиозный мавзолей вдали от родного города, говорит о роли личности Ахмеда Яссауи. Мавзолей так и не был достроен до конца. Главная фасадная часть так и осталась не орнаментированной.

Мавзолей Ахмеда Яссауи является многофункциональным сооружением. Основной состав помещений представлен джамаатханой (залом для собраний, где установлен Тайказан), усыпальницей (место захоронения Ахмеда Яссауи), мечетью, большим и малым аксараями (помещениями для совещаний и собраний); китапханой (комнатой для переписи бумаг, хранения книг и документов), асханой (помещение где приготавливалось ритуальное кушанье), кудыкханой (комнатой с колодцем), худжрами (комнатами для служителей ханаки и паломников). Композиционно все помещения ханаки сгруппированы в прямоугольник размером около 60 x 50 м и высотой 15 метров. Купола и арки портала возвышаются до 38 метров. Уникален купол мавзолея, который по размеру является одним из самых больших в Центральной Азии.

Мавзолей Ходжа Ахмеда Яссауи



Уникален и Тайказан – одна из самых больших чаш для воды в мире. Тайказан выполнен из сплава 7 металлов. Поверхность тайказана украшена тремя поясами рельефных надписей на фоне растительного орнамента. Верхняя гласит, что этот казан для воды – дар Амира Тимура сооружению, воздвигнутому в память о Ходже Ахмеде Яссауи.

В средней слова: «Будь благословен», год изготовления казана – 1399 и имя мастера – Абдульгазиз ибн Шарафутдин из Тебриза. В нижней сказано: «Слава Аллаху». Ручки котла имеют вид цветков лотоса и чередуются с круглыми выступами.

Постепенно Туркестан превращается в главный политический город Казахстана. Вокруг мавзолея Ходжа Ахмеда Яссауи начинают хоронить знатных людей того времени. В конце 15 века у мавзолея Ходжа Ахмеда Яссауи возведен мавзолей Рабии Султан Бегим – дочери тимурида Улугбека. Позже построен мавзолей Есим-хана. Многие казахские ханы, бии и батыры похоронены внутри мавзолея Ходжа Ахмеда Яссауи.

Недалеко от мавзолея располагаются такие сооружения как: средневековые бани, Жума мечит, подземная мечеть и келья, где провёл свои последние годы Ходжа Ахмед Яссауи, музей Туркестана. На территории Жума мечети есть колодец со святой водой.



Тайказан


Ходжа Ахмет Яссауи - основоположник тюркской ветви суфизма, мыслитель, поэт 12 века. Родился в Испиджабе (г. Сайрам) в семье шейха Ибрагима. Учился у наставника Арыстанбаба, затем в Бухаре. Возвратившись в город Яссы (так назывался Туркестан ранее), посвятил всю свою жизнь учению и распространению ислама суфийского толка в Центральной Азии.

Суфизм был новым мистико-аскетическим течением в исламе. В Центральной Азии создавались суфийские школы, оформлявшихся в ордена, во главе которых стояли наставники, называвшиеся в арабоязычных странах шейхами, в ираноязычных шейхами и пирами, а в тюркоязычных шейхами, пирами, ишанами, баба, ата. Наиболее распространённые в Центральной Азии ордены - накш-бандийа, йассавийа, кубравийа.

Яссауи был не только религиозным наставником, но и поэтом и философом. Им были написаны несколько произведений. До наших дней дошла его книга «Диван-и-хикмет» (Книга мудростей).

По преданиям, после 63 лет, Яссауи до конца жизни жил в подземной келье около мечети в городе Яссы. После смерти Ходжа Ахмед Яссауи почитается как святой. В городе Яссы был построен мавзолей, у которого на протяжении многих столетий собирались его последователи и паломники.

Мавзолей Ходжа Ахмеда Яссауи



Источники

В подготовке данного путеводителя использовались материалы следующих ресурсов

www.ruh.kz

www.silkadv.com

www.e-history.kz

www.almatyregion-tour.kz

www.turizm-zhetysu.gov.kz

www.charyn.kz

www.visitkazakhstan.kz

www.kolsay.kz

www.altyn-emel.kz

www.medeu.com.kz

www.shymbulak.com

www.ile-alatau.kz

www.aksu-jabagly.kz

www.sugnpp.kz

www.iqap.kz

www.unesco.kz

www.azretsultan.kz

www.ontustiktravel.kz

Полезные контакты

АО «НК «KazakhTourism»

Астана, ул. Д. Кунаева, дом 29/1, 11 этаж

Телефон: +7 (7172) 47 60 12

www.qaztourism.kz

РОО «QazaqGeography»

г. Астана, проспект Абая 22

www.qazaqgeography.kz

Ontustik Tourism Center

г. Шымкент, проспект Республики 6а

телефоны: +7 (7252) 400 700, +7 771 740 07 00

www.ontustiktravel.kz

Алматинский областной центр туризма и информационных услуг

г. Талдыкорган, ул. Тауелсиздик 173а

www.almatyregion-tour.kz

Туристический центр «Золотой Караван»

г. Тараз, ул.М. Дулати, 111а

телефон: +7 (7262) 568 377

www.goldcaravan.kz

Туристическое агентство «Zeta Tour»

г. Шымкент, ул. Турысова 9

Телефон: +7 (7252) 53 77 44

www.zetatour.kz

Туристическая компания «Outfitter.kz»

г. Алматы, телефон: +7 (727) 222 39 92, +7 777

206 28 28

www.outfitter.kz

