



**kazakh
tourism**



Путеводитель
Джунгарский
Алатау

Джунгарский Алатау



1. Тамгалы-Тас



4. Горы Актау




3. Поющий бархан




2. Сакские курганы Бешшатыр



8. Водопад Бурхан-Булак




7. Ущелье Кора



6. 700-летняя ива



5. Горы Катутау



14. Южный берег озера Алаколь, Коктума



13. Турбаза Тастау



12. Перевал Атапкан



11. Река Тентек



10. Святылище Калакай



9. Гора Баян-Журек

Тамгалы-Тас



ВАЖНО ЗНАТЬ!

Это место очень популярно среди скалолазов, и рафтинг также может прийти Вам по душе. Если вы приедете сюда, обязательно посетите «Древний город» (огромная декорация, построенная в 2004 году к съемкам фильма «Кочевник») и скалу «Чертов палец».



МЕСТОРАСПОЛОЖЕНИЕ ОБЪЕКТА

GPS координаты

44°03'41.6»N 76°59'46.4»E



КАК ДОБРАТЬСЯ?

До Тамгалы-Тас можно доехать на любом виде транспорта (автобус, такси, личный транспорт) от Алматы за 2 часа (115 км).



ГДЕ РАЗМЕСТИТЬСЯ?

Если Вы захотите остаться здесь ночевать, не забудьте взять палатку, каремат и спальник, а также запаситесь спреями от насекомых.

С собой туристу обязательно нужно взять палатку, каремат и спальник, так как гостевых домов здесь нет.



ЧТО ПОЕСТЬ?

Лучше всего запастись продуктами и водой, так как поблизости нет кафе и магазинов.



ЧТО ИНТЕРЕСНОГО?

Урочище Тамгалы-Тас, что в переводе означает «камни со знаками», состоит из огромных (до 60 м) отвесных скал. Это живописное место не зря привлекает многих туристов, ведь именно здесь, на скалах, нашли невероятно красивые изображения Будды и Бурханов (Бодхисаттв). Наскальные рисунки сопровождаются изящными тибетскими надписями. Неповторимый стиль изображения достигается посредством тонкой техники резьбы по камню и изящных контурных линий. Рисунки датируются XIV – XVI веками. Всего 18 скал со знаками, в том числе три изображения Будды на одной скале и два - на других. В совокупности изображения в урочище Тамгалы-Тас представляют буддийское святилище под открытым небом. На другой скале высечены тамги всех родов, с которой казахи связывают начало своей государственности.

Сакские курганы Бесшатыр

ВАЖНО ЗНАТЬ!

Не забудьте приобрести входные билеты в национальный парк Алтын-Эмель в г. Алматы по адресу Богенбай батыра, 132, либо в офисе национального парка, который находится в поселке Басши.



МЕСТОРАСПОЛОЖЕНИЕ ОБЪЕКТА

GPS координаты
43°55'51.2»N 78°13'38.8»E



КАК ДОБРАТЬСЯ?

До курганов Бесшатыр можно доехать на любом виде транспорта от Алматы за 3,5 часа (190 км), от урочища Тамгалы-Тас за 2,5 часа (125 км).



ГДЕ РАЗМЕСТИТЬСЯ?

В поселке Басши, который находится в 70 км от курганов, для приёма туристов функционируют шесть благоустроенных гостиниц на 50 мест, предоставляется горячее питание, оборудованы четыре места для размещения палаточных лагерей. При кордоне Шыган действует этнографический аул из юрт, сакской бани с бассейном с предоставлением национальных блюд и напитков.



ЧТО ПОЕСТЬ?

С собой нужно взять напитки и перекус, а в поселке Басши можно вкусно пообедать за приемлемые цены (от 1000 тенге).



ЧТО ИНТЕРЕСНОГО?

Курганы Бесшатыр (Пять шатров) датируются эпохой раннего железного века (VII - VI в.в. до н. э.), это – самые крупные сакские захоронения. Это место считают духовной меккой древних саков, живших в I тыс. до н.э. на территории нынешнего Казахстана. Наиболее известен из них Бесшатырский могильник, насчитывающий 31 курган. Самый большой курган, именуемый «семиреченской пирамидой», имел в диаметре 105 метров и высоту 17 м. Деревянные усыпальницы этих курганов сооружали из бревен тянь-шаньской ели, отлично сохранившихся за более чем 2 тысячи лет. Особенность Бесшатырских курганов — это подземные катакомбы с лабиринтом, один из ходов которого вел к усыпальнице, западнее царских гробниц с севера на юг тянется цепь из 45 каменных оград, на которых выбиты рисунки животных. В этой своеобразной каменной летописи отображены сцены охоты и быта.

Поющий бархан

ВАЖНО ЗНАТЬ!

Пение бархана – это довольно редкий феномен. Ученые объясняют это тем, что при достаточно сухой погоде, когда песок медленно сыпется вниз, происходит эффект трения песчинок, в результате чего они электризуются, происходит своеобразная вибрация, которая превращается в гудение, похожее на музыку органа. Чем больше песчинок участвуют в процессе, тем сильнее звучание бархана.



МЕСТОРАСПОЛОЖЕНИЕ ОБЪЕКТА

GPS координаты
43°53'00.6»N 78°34'52.3»E



КАК ДОБРАТЬСЯ?

До Поющего бархана можно доехать на любом виде транспорта (автобус, такси, личный транспорт) от Алматы за 4,5 часа (310 км), от курганов Бесшатыр за 1 час (42 км).



ГДЕ РАЗМЕСТИТЬСЯ?

В поселке Басши, который находится в 70 км от курганов, для приема туристов функционируют шесть благоустроенных гостиниц на 50 мест, предоставляется горячее питание, оборудованы четыре места для размещения палаточных лагерей. При кордоне Шыган действует этнографический аул из юрт, сакской бани с бассейном с предоставлением национальных блюд и напитков.



ЧТО ПОЕСТЬ?

В гостевых домах в поселке Басши Вы сможете вкусно покушать за приемлемые цены (от 1000 тенге за обед).



ЧТО ИНТЕРЕСНОГО?

Поющий бархан – это одно из самых уникальных явлений природы, с которым связано множество легенд и сказаний. Долгое время ученые не могли раскрыть секрет этих звуков, а в средние века люди, слышавшие пение бархана, считали, что это воет шайтан. Однако уникальность бархана заключается не только в том, что он «поёт». Также редким считается то, что бархан образовался в местности среди каменных гор. Причина заключается в выдувании песков с отмелей реки Или во время сильных ветров, которые поднимают с речных отмелей песчаную пыль. У Большого и Малого Калканов, стоящих под небольшим углом друг к другу, песок, подгоняемый ветрами, ударяется о каменную гряду и, оседая, образует наслоения. За многие века, выросла громадная песчаная гора, которая остается без движения вот уже несколько тысячелетий.

Горы Актау



МЕСТОРАСПОЛОЖЕНИЕ ОБЪЕКТА

GPS координаты
43°59'18.1»N 79°14'20.0»E



КАК ДОБРАТЬСЯ?

До гор Актау можно доехать на любом виде транспорта (микроавтобус, внедорожный транспорт) от Алматы за 5 часов (310 км), от Поющего бархана за 2 часа (110 км)



ГДЕ РАЗМЕСТИТЬСЯ?

Если Вы хотите переночевать возле гор Актау, захватите с собой спальник, каремат и палатку, также есть альтернативный вариант - ночевка в поселке Басши, до которого можно доехать за 2 часа.



ЧТО ПОЕСТЬ?

Лучше всего заранее закупить продукты и воду, взять газовую горелку и посуду для приготовления пищи, так как поблизости нет кафе и магазинов.



ЧТО ИНТЕРЕСНОГО?

Горы Актау - самое живописное и уникальное по своим ландшафтам место в национальном парке. Это дно древнего моря, некогда заполнявшего Илийскую котловину. По мере исчезновения моря природа создала здесь красивейшие ущелья и каньоны из отвесных стен, сложенных разноцветными слоями пород: от зеленых и красных в нижней части до пестрых и белых в верхней. Высота отложений достигает 1000 м, основные каньоны сосредоточены в пределах трех основных логов, вытянутых сверху - вниз на протяжении более 5 км. Общая площадь обнажения около 50 кв/км.

ВАЖНО ЗНАТЬ!

Эти пейзажи существовали тысячелетия назад, такими их видели наши древнейшие предки, такими мы видим их и сейчас.

Горы Катутау



МЕСТОРАСПОЛОЖЕНИЕ ОБЪЕКТА

GPS координаты

43°59'49.3»N 79°03'01.5»E



КАК ДОБРАТЬСЯ?

До гор Катутау можно доехать на любом виде транспорта (микроавтобус, внедорожный транспорт) от Алматы за 5 часов (320 км), от гор Актау за полчаса (25 км)



ГДЕ РАЗМЕСТИТЬСЯ?

Если Вы хотите переночевать возле гор Катутау, захватите с собой спальник, каремат и палатку, также есть альтернативный вариант-ночевка в поселке Басши, до которого можно доехать за 2 часа.



ЧТО ПОЕСТЬ?

Лучше всего заранее закупить продукты и воду, взять газовую горелку и посуду для приготовления пищи, так как поблизости нет кафе и магазинов.



ЧТО ИНТЕРЕСНОГО?

ТПо-разному переводят название гор Катутау – мрачные, пустые, мертвые. Ни одно название не передает смысл в полной мере. И все же горы соответствуют этим названиям, объединяя их в единый образ. В древние времена в этих местах находились вулканы, не уступающие по размерам таким вулканам как Везувий и Этна в Европе, Авачинский на Камчатке. Породы, из которых сложены горы, целиком вулканического происхождения. Подтверждением вулканической деятельности стали находки остатков грязевых вулканов в прилегающей к горам местности. Это местность была пустынной в доисторические времена так и осталась пустынной вплоть до наших дней. Но даже в этих суровых горах жизнь все равно существует, в камнях и по скалам бегают ящерицы и ползают редкие насекомые. Вдоль русел пересохших русел растут сансаул и джюзгун.

700-летняя Ива

ВАЖНО ЗНАТЬ!

По легенде, в 12 веке под этой ивой отдыхал грозный Чингиз-хан со своим войском во время похода на Среднюю Азию. Дерево считается священным, и его порча, по приданию, приносит смерть.



МЕСТОРАСПОЛОЖЕНИЕ ОБЪЕКТА

GPS координаты
43°55'22.3»N 78°47'24.9»E



КАК ДОБРАТЬСЯ?

До 700-летней ивы можно доехать на любом виде транспорта (микроавтобус, внедорожный транспорт) от Алматы за 5 часов (260 км), от гор Катутау за полчаса (30 км)



ГДЕ РАЗМЕСТИТЬСЯ?

Если Вы хотите переночевать возле 700-летней ивы на кордоне Косбастау, захватите с собой спальник, кармат и палатку, также есть альтернативный вариант-ночевка в поселке Басши, до которого можно доехать за 2 часа.



ЧТО ПОЕСТЬ?

Лучше всего заранее закупить продукты и воду, взять газовую горелку и посуду для приготовления пищи, так как поблизости нет кафе и магазинов.



ЧТО ИНТЕРЕСНОГО?

700-летняя ива - культовый объект, обхватить который могут 8 человек, взявшись за руки. Ветви ивы под собственной тяжестью опустились на землю и напоминают толстые стволы дерева. Чтобы спасти дерево от разрушения, под ветви поставили подпоры. Гигантская ива растёт на кордоне Косбастау.

Ущелье Кора

ВАЖНО ЗНАТЬ!

Одна из самых удивительных легенд связана с трехметровым Святым камнем, который стоит у входа в ущелье реки Кора. На нем можно увидеть наскальное изображение Будды. Сверху в центре самого камня находится углубление естественного происхождения, наполненное водой. Вода в данном углублении держится круглый год и считается местными жителями святой.



МЕСТОРАСПОЛОЖЕНИЕ ОБЪЕКТА

GPS координаты
44°52'24.6»N 78°48'25.8»E



КАК ДОБРАТЬСЯ?

До ущелья Кора можно доехать на внедорожном транспорте 4WD от Алматы за 4 часа (300 км), от национального парка Алтын-Эмель за 3 часа (210 км)



ГДЕ РАЗМЕСТИТЬСЯ?

Обязательно нужно взять палатку, каремат и спальник, так как гостевых домов здесь нет.



ЧТО ПОЕСТЬ?

Лучше всего запастись продуктами, водой, взять газовую горелку и посуду для приготовления пищи, так как поблизости нет кафе и магазинов.



ЧТО ИНТЕРЕСНОГО?

Ущелье Кора в настоящий момент самое популярное ущелье Джунгарского Алатау. Ущелье от ледника Сапожникова до слияния с рекой Каратал имеет протяженность около 70 км. Река Кора образуется от слияния трех рек, образующихся от ледников Сапожникова, Безсонова и Тронова. Самым известным объектом Коринского ущелья считается водопад Бурхан-Булак. Чтобы увидеть этот водопад туристы из разных уголков мира преодолевают непростой путь, но все сложности стоят того, чтобы увидеть самый высокий водопад Казахстана, падающий с 168-метровой высоты. На слиянии рек Кора и Тентекбулак находится небольшое очень живописное озеро в обрамлении цветущих полей, которое называется «Серебрянное копытце».

Водопад Бурхан- Булак

ВАЖНО ЗНАТЬ!

Водопад Бурхан-Булак великолепен в любое время года, но наиболее впечатляет он в июле, когда начинается активное таяние ледников, и водопад предстает во всей своей мощи и величии. Зимой же водопад замерзает, но, даже скованный льдом, представляет собой очень красивое зрелище.



МЕСТОРАСПОЛОЖЕНИЕ ОБЪЕКТА

GPS координаты
43°16'49.4»N 78°59'26.8»E



КАК ДОБРАТЬСЯ?

До водопада Бурхан-Булак можно доехать на внедорожном транспорте 4WD от Алматы за 6 часов (400 км), от ущелья Кора за 2 часа (30 км)



ГДЕ РАЗМЕСТИТЬСЯ?

Обязательно нужно взять палатку, каремат и спальник, так как гостевых домов здесь нет.



ЧТО ПОЕСТЬ?

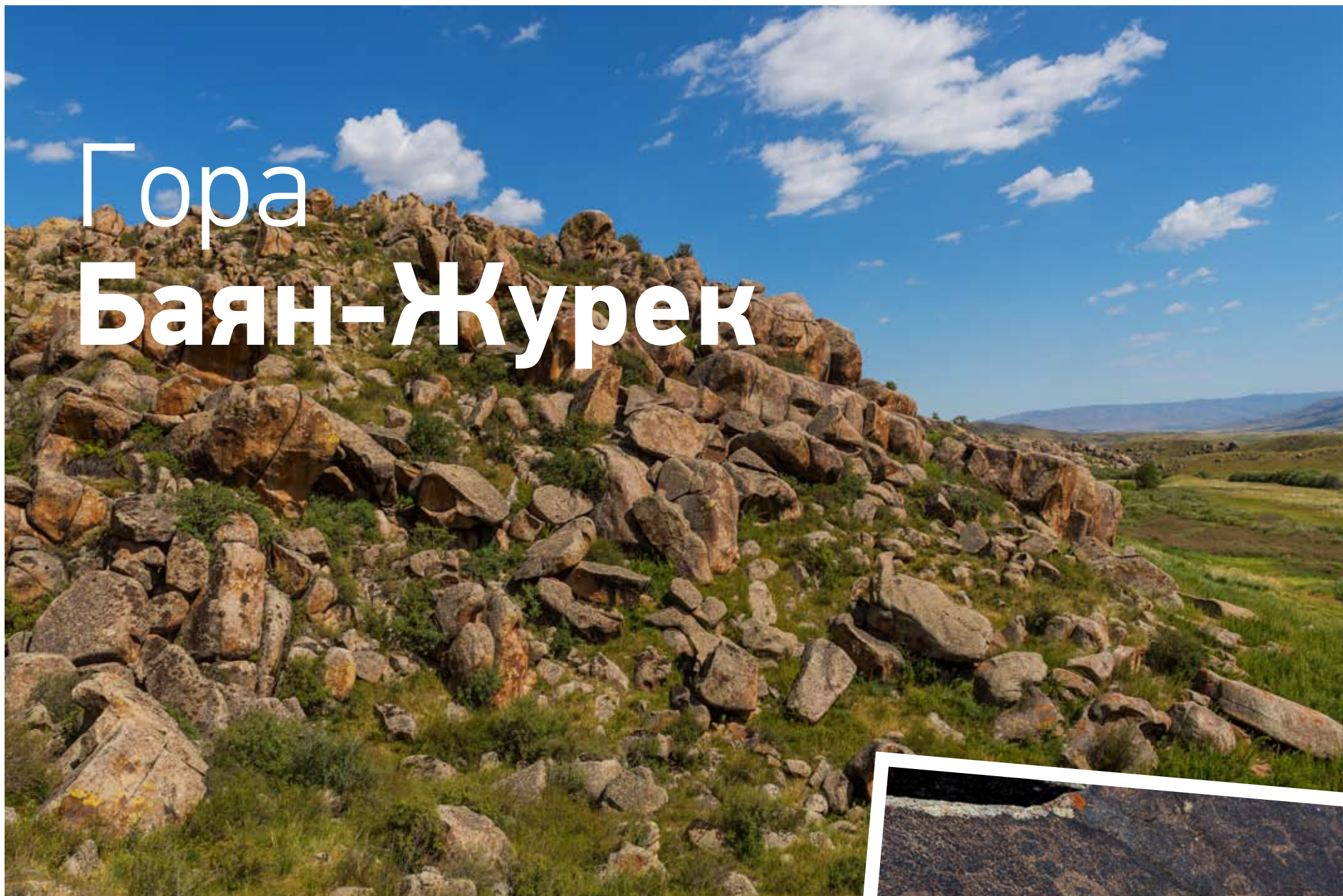
Лучше всего запастись продуктами, водой, взять газовую горелку и посуду для приготовления пищи, так как поблизости нет кафе и магазинов.



ЧТО ИНТЕРЕСНОГО?

В Джунгарском Алатау, в ущелье реки Кора находится один из крупных водопадов Семиречья - Бурхан-Булак. В переводе с тюркского языка «бурхан» переводится как «Хан (титул)», «будда», «будда-хан», «бог». Водопад Бурхан-Булак, расположен на высоте 2000 метров над уровнем моря. Водопад Бурхан-Булак состоит из четырех каскадов общей высотой 168 метров, но в зоне видимости находятся только три каскада, высота которых составляет 112 метров. Увидеть четвертый каскад удастся лишь забравшись вверх по горным тропам. С грохотом разбивается вода о каменные пороги и многочисленными брызгами орошает все вокруг и дальше уже сливается с величественной рекой Кора. Торжественная мощь и красота водопада завораживают, и невозможно оторваться от созерцания этого чуда природы.

Гора Баян-Журек



МЕСТОРАСПОЛОЖЕНИЕ ОБЪЕКТА

GPS координаты
45°09'26.2»N 79°23'17.6»E



КАК ДОБРАТЬСЯ?

До гор Баян-Журек можно доехать на внедорожном транспорте 4WD от Алматы за 5,5 часов (390 км), от водопада Бурхан-Булак за 2,5 часа (95 км)



ГДЕ РАЗМЕСТИТЬСЯ?

Если Вы хотите переночевать возле гор Баян-Журек, захватите с собой спальник, наемат и палатку.



ЧТО ПОЕСТЬ?

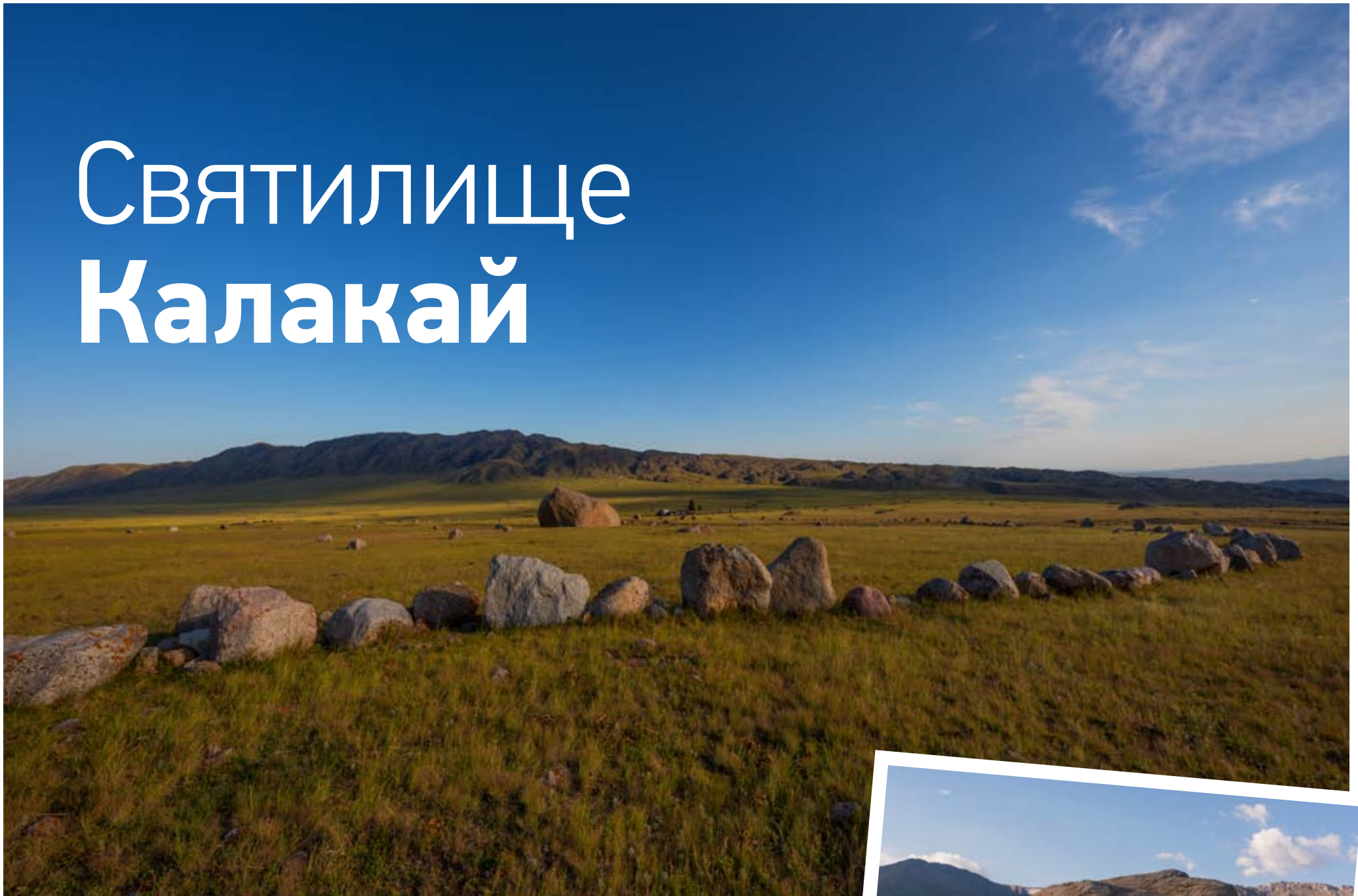
Заранее закупитесь продуктами и водой, так как рядом нет кафе и магазинов.



ЧТО ИНТЕРЕСНОГО?

Невысокие горы Баян-Журек вытянуты в широтном направлении с запада на восток и имеют протяженность около 20 км. Высшая точка хребта достигает высоты 2079 метров над уровнем моря. На скалах и больших камнях горы Баян-Журек в юго-западной части выбиты сотни наскальных изображений, сюжеты и стиль которых отличаются от других подобных памятников Жетысу. Основная часть изображений была высечена в эпоху бронзы. Встречаются изображения быков и других животных, сцены с колесницами, солярные знаки и культовые сцены. Некоторые исследователи, выделяют древнейшую группу изображений, относящихся к периоду энеолита (конец 3 тысячелетия до н.э.). В средние века на скалах Баянжурека изображались всадники, конные поединки, пешие лучники, сцены охоты.

Святилище Калакай



МЕСТОРАСПОЛОЖЕНИЕ ОБЪЕКТА

GPS координаты
45°05'50.9»N 79°18'39.5»E



КАК ДОБРАТЬСЯ?

До святилища Калакай можно доехать на внедорожном транспорте 4WD от Алматы за 5,5 часов (390 км), от гор Баян-Журек за полчаса (25 км)



ГДЕ РАЗМЕСТИТЬСЯ?

Обязательно нужно взять палатку, каремат и спальник, так как гостевых домов здесь нет. Альтернативный вариант ночевки – доехать до села Жансугуров и расположиться в гостинице.



ЧТО ПОЕСТЬ?

Лучше всего запастись продуктами, водой, взять газовую горелку и посуду для приготовления пищи, так как поблизости нет кафе и магазинов.



ЧТО ИНТЕРЕСНОГО?

Святилище Калакай — это большое кольцо, сложенное из камней, диаметром 97 метров. В центре расположен огромный валун ледникового происхождения, который остался после схода ледников, и, отдельно выложен крест из крупных камней. Этот крест ориентирован по странам света: север - юг, запад - восток. В целом, это святилище напоминает солнечный круг. Калакай также символизируют солнечные часы огромного размера и календарь. Так как горы находятся с Севера и Юга, а с Запада и Востока - равнина, то этот круг позволял очень точно фиксировать восход и заход Солнца, солнцестояние, равноденствие. В данный комплекс, входит еще один большой камень, на котором обнаружены сакские рисунки и жертвенные лунки. По нему достаточно легко дать датировку сакским временам, также рядом со святилищем присутствует большое количество сакских курганов, не относящихся к комплексу.

Река Тентек

ВАЖНО ЗНАТЬ!

Верховья реки Тентек находятся в погранзоне, поэтому следует заранее позаботиться о оформлении соответствующих пропусков.

Сделать это можно в Текели, где находится погранзаезда.



МЕСТОРАСПОЛОЖЕНИЕ ОБЪЕКТА

GPS координаты
45°30'16.5»N 80°54'58.5»E



КАК ДОБРАТЬСЯ?

До реки Тентек можно доехать на внедорожном транспорте 4WD от Алматы за 12 часов (620 км), от святыни Калакай за 7 часов (270 км)



ГДЕ РАЗМЕСТИТЬСЯ?

Обязательно надо захватить палатку, каремат и спальный мешок, так как ночи здесь прохладные.



ЧТО ПОЕСТЬ?

Лучше всего заранее закупить продукты и воду, взять газовую горелку и посуду для приготовления пищи, так как поблизости нет кафе и магазинов.



ЧТО ИНТЕРЕСНОГО?

Река берет начало на северном склоне восточной части главного хребта Джунгарского Алатау от слияния 3 рек с единым названием - Тентек, Орта-Тентек и Шет-Тентек. Тентек (буйная, шаловливая) вполне оправдывает свое название. Более 100 км Тентек протекает в крутосклонных ущельях и труднодоступных районах по порожиному руслу с крутым падением и известна среди туристов – водников как «очень серьезная», до 6-й категории сложности.

На берегу реки Тентек 2 расположен курган Уйгентас эпохи Тюркского каганата. Памятник представляет собой уникальный погребальный комплекс, характеризующий уровень общественного устройства и культуру древних и средневековых кочевников Семиречья.

Перевал Атапкан

ВАЖНО ЗНАТЬ!

Перевал Атапкан находится на территории национального парка «Джунгарский Алатау», поэтому надо заранее купить входные билеты и по дороге на перевал забрать с собой гида-проводника, так как в этих краях велика опасность заблудиться.

P.S. не забудьте сделать пограничные пропуска.



КАК ДОБРАТЬСЯ?

До перевала Атапкан можно доехать на внедорожном транспорте 4WD от Алматы за 14 часов (640 км), от реки Тентек за 9 часов (290 км)



ГДЕ РАЗМЕСТИТЬСЯ?

Обязательно нужно взять палатку, каремат и спальник, если Вы хотите переночевать на перевале.



МЕСТОРАСПОЛОЖЕНИЕ ОБЪЕКТА

GPS координаты
43°12'19.8»N 78°05'04.3»E



ЧТО ПОЕСТЬ?

Надо купить продукты и воду заранее в городе, так как поблизости не будет возможности закупиться или покусать.



ЧТО ИНТЕРЕСНОГО?

С перевала Атапкан открывается живописный вид на долину реки Тентек и на одноименное ущелье. Рассвет и закат являются самым лучшим временем для проведения фотоохоты. Есть возможность снять медведей, козерогов, маралов и других диких животных. Перевал Атапкан уникален, северные склоны напоминают Алтай, а южные Заилийский Алатау. Только в этих краях можно встретить девственную природу, животных, которые не боятся людей, и места, которые редко кто когда-либо проезжал.



Турбаза Тастау

ВАЖНО ЗНАТЬ!

Для посещения турбазы Тастау требуется оформление пропуска в погранзону.



МЕСТОРАСПОЛОЖЕНИЕ ОБЪЕКТА

GPS координаты
43°13'33.1»N 77°52'15.4»E



КАК ДОБРАТЬСЯ?

До турбазы Тастау можно доехать на внедорожном транспорте 4WD от Алматы за 15 часов (700 км), от перевала Атапкан за 14 часов (350 км)



ГДЕ РАЗМЕСТИТЬСЯ?

На территории турбазы можно расположиться в гостинице, где имеется 10 спальных мест. Также это место придется по душе любителям бани, так как рядом с гостиницей из сруба расположена сауна.



ЧТО ПОЕСТЬ?

В гостинице имеется кухонная гарнитура с бытовой техникой и посудой, где посетитель может приготовить себе поесть, но, обязательно, захватите с собой ингредиенты для вкусной еды. Также, перед выездом Вы можете заказать услугу повара, который обеспечит Вас 3-хразовым питанием.



ЧТО ИНТЕРЕСНОГО?

Туристическая база Тастау находится в диком и живописном районе Джунгарского Алатау неподалеку от пика Сандыктас. Вокруг базы обитает много диких животных. С территории базы организовываются радиальные конные, пешие и автомобильные экскурсии. Здесь произрастает около 600 видов растений. С высоты 1200 м над уровнем моря начинаются яблоневые сады, заросли урюка, выше — осиновые, а примерно с 1500 м начинается пояс еловых лесов, достигающий до 2800—2900 м, затем заросли арчи кустарниковой до альпийских лугов. Это поразительный по красоте уголок земли. Уникальные естественные условия территории — благоприятный климат и значительная эстетическая привлекательность горного ландшафта — дополняются богатством и разнообразием растительного мира, прежде всего живописными хвойными лесами и значительным количеством видов животных, обитающих в этом регионе.

Южный берег озера Алаколь, Коктума

ВАЖНО ЗНАТЬ!

Известно, что много лет назад мимо озера Алаколь проходил знаменитый Великий Шелковый путь. Уже в те времена караванщики, уставшие от изнурительной дороги по степям, не могли отказаться от освежения в водах озера и заметили, что соленые волны чудесным образом восстанавливают силы и укрепляют здоровье.

МЕСТОРАСПОЛОЖЕНИЕ ОБЪЕКТА

GPS координаты

45°52'04.8»N 81°38'53.7»E



КАК ДОБРАТЬСЯ?

До озера Алаколь можно доехать на любом виде транспорта от Алматы за 10 часов (650 км), от турбазы Тастау за 8 часов (230 км)



ГДЕ РАЗМЕСТИТЬСЯ?

На озере Алаколь вы найдете большое количество гостиниц, цены в которых начинаются от 3500 тенге в день за человека.



ЧТО ПОЕСТЬ?

На Коктуме есть большое количество кафе и ресторанов, где каждый турист сможет найти еду по своему вкусу.



ЧТО ИНТЕРЕСНОГО?

Озеро Алаколь - одно из самых выдающихся озер в Казахстане, а также второе по величине среди внутренних водоемов Казахстана. Название водоема в переводе с казахского означает «Пестрое озеро». Оно действительно разноцветное – то бирюзовое ясным утром, то лазоревое на исходе дня. Вода Алаколя солёная, морская. Солевой состав воды по химическому составу сравним с водами Черного моря и включает в себя почти всю таблицу Менделеева кроме йода, что способствует лечению многих заболеваний. На постоянной основе в акватории озера производится промышленный вылов множества видов рыб, а именно: окуня, леща, судака, губача, маринки и сазана. Огромное количество рыбных ресурсов способствует большому разнообразию пернатых, которые окружают озеро. В основном разнообразие птиц представлено следующими видами: лебеди, чайки, бакланы, пеликаны.

