



Жемчужины Тянь-Шаня



1. Ущелье Баянкол


 42°35'34.2"N 80°00'06.4E

Описание объекта:


Ущелье Баянкол располагается на северном макросклоне Центрального Тянь-Шаня. Баянкол привлекает десятки туристов, альпинистов и просто любителей природы, желающих увидеть Хан-Тенгри. Баянкол изобилует множеством живописных ущелей, впечатляющих густотой хвойных лесов.

Фауна этого ущелья представлена большим разнообразием диких животных - благородный олень или марал, тянь-Шаньские архары, Сибирский горный козерог или «Теке», косуля, дикий кабан, Тянь-Шаньский медведь, волки.

Для посещения ущелья Баянкол требуется оформление пропуска в погранзону.



2. Озеро Тузколь


 43°00'15.6"N 79°59'31.6"E

Описание объекта:

Озеро Тузколь расположено в межгорной впадине между горами Ельчин-Буйрюк и Каратау, являющимися отрогами хребта Кетмень горной системы Северного Тянь-Шаня. Вода очень солёная, аналогичное по составу с Мертвым морем, но степень солёности меняется по сезонам. На берегу растёт осока и солянка. Крупных кустарников и деревьев нет. Но в целом вся долина окружена высокими горами.

Тут водятся волки, рыси, иногда встречаются медведи. Также это основное место гнездовья водоплавающих и околоводных птиц в казахстанской части Центрального Тянь-Шаня. Всего здесь обитает 35 видов птиц. Наибольшую ценность представляют огарь, серый журавль и журавль-красавка. Помимо них водятся разные виды уток и диких гусей, есть несколько гнездовой лебедя-кликун. В горах гнездятся внесённые в Красную книгу Казахстана степной орёл и беркут.

Популярностью озеро Тузколь также пользуется из-за красивой задней панорамы горной цепи Центрального Тянь-Шаня и возможности сфотографировать Хан-Тенгри.



3. Долина Шалкодесу


 43°12'41.37"N 80°19'18.85"E

Описание объекта:


Долина Шалкоде – это центр отгонного животноводства, или как говорят казахи, это жайлау. Летом на жайлау такая красота, высокая трава и свежий воздух.

От своих предков - кочевых племен и народов, населявших просторы Евразии, - казахи унаследовали юрту. Это переносное жилище по своему устройству наиболее соответствует кочевому образу жизни, а по художественному оформлению ему нет равных. После долгих, суровых дней зимы, летом на жайлау можно увидеть юрты пастухов. Сюда они пригоняют скот. Тут и там пасутся козы и овцы. Разнообразие рельефных форм делают это место лучшим для отдыха.

Жайлау – отдых для души и тела. Каждый гость здесь — это приятное событие, поэтому встречают их здесь настолько искренне и радушно, как редко способны городские жители. Жайлау также является хорошим местом отдыха для детей, которые через жизнь на природе смогут понять кочевой быт казахов, традиции и ремесло.



4. Кетменьский перевал

 43°00'15.6"N 79°59'31.6"E

Описание объекта:

Описание: Погода в Кетменьских горах меняется быстро: то холодный дождь, то знойная жара. В предгорьях могут цвести деревья, а на теневых склонах и вершинах даже летом будет лежать снег. Но перепады температур не смогут помешать тому, кто хочет насладиться тишиной и прогуляться по звериным тропам этих гор.




5. Турбаза Дардамты

 43° 20.950'N 80° 17.994'E


Описание объекта:

Несмотря на относительно близкое расположение к Алматы, горы Кетмень мало посещаемы туристами, искателями приключений и просто любителями активного отдыха. Возможно, именно поэтому этот уголок природы сохранил свою первозданную чистоту, вокруг произрастает альпийская растительность. Множество речушек с ледяной хрустальной водой в труднодоступных ущельях низвергаются небольшими, но эффектными водопадами, одаривая уставших путников прохладой. Нетронутая дикая природа неопишуемой красоты, свежий воздух заставят Вас полюбить это место раз и навсегда.

Турбаза Дардамты расположена на склонах Кетменьского хребта среди северных отрогов Тянь-Шаня. Ее территория составляет 20 000 гектар и охватывает предгорья, смешанный лес, высокогорную еловую зону и альпийские луга. На территории угодий расположена гостиница из сруба с баней.



6. Горячие источники на Чундже


 43°38'04.1"N 80°02'39.3"E

Описание объекта:

Чунджа известна своими подземными источниками минеральных вод и прозрачным степным воздухом. Вода в источниках обладает лечебными свойствами. В ее состав, подогреваемой за счет активных вулканических процессов до температуры 37-50°С, входит радон, который в небольших дозах дает серьезный оздоровительный эффект.



7. Каньон Темирлик

 43°22'02.5"N 79°09'22.0"E

Описание объекта:

Темирлик – река, которая преобразовалась в каньон, расположенный в 10 километрах от Долины замков. В Темирлике имеются скальные прижимы и журчащие водопады, а по дну каньона тянется ярко-зеленая лесополоса.


Среди деревьев особое место в Темирлике занимают тополя и ясени. Последние в долине произрастают в довольно крупных размерах. Также в каньоне можно встретить саксаульник реликтовый и заросли барбариса. Собрать спелые плоды барбариса в Темирлике можно осенью – с сентября по октябрь. Из травянистых растений чаще всего здесь можно увидеть цветки лекарственного эфедра.

В протекающей узкой реке можно найти большое количество «голового османа». Животный мир здесь представлен зайцами, козами и джейранами. На территории обитают также и птицы – кеклики и фазаны.

Прибывшие в Темирлик могут совершить пешеходную экскурсию от места остановки до слияния рек Темирлик и Чарын. По пути туристам могут встретиться древнейшие захоронения 2000-летнего возраста.



8. Каньон Узунбулак

 43°16'49.4"N 78°59'26.8"E

Описание объекта:


Каньон Узун-Булак или Белый Каньон расположен неподалеку от каньона Долина замков, находящегося вблизи реки Чарын, в Казахстане. Каньон привлекает к себе внимание своей необычной особенностью – состоит из глины белого цвета. Поэтому это место еще называют Лунным Каньоном.

Местность здесь удивительно красива, а в каньоне есть родник с чистой водой. Внимания достойна глиняная пещера, достигающая длину около 30 метров. На стенах пещеры сохранились древние наскальные рисунки, возраст которых около 2 000 лет.

Каньон виден только тогда, когда оказываешься рядом с ним. Можно часами любоваться красотами каньона, созерцать невероятные башни, шпили. А также находить в причудливых скалах фигуры, похожие на различных зверей. Каньон – очень красивое живописное место, которое не оставит равнодушным ни одного своего посетителя.



9. Река Жинишке

 43°09'20.9"N 78°18'57.4"E


Описание объекта:

Река Жинишке берет начало на высоте 3650 м в верховьях хребта Сарытау. Ущелье Жинишке – это одно из самых восточных ущелий Заилийского Алатау, находящееся почти на границе с Кунгей Алатау в Чилико-Кеминском горном узле, являющимся водоразделом рек Чилики и Чонг-Кемин.

Ущелье Жинишке – очень красивое место, дикое и уединенное. Это необитаемый уголок природы, по которому только изредка пастухи перегоняют свой скот на свободные пастбища далеко в горы. Там же есть «Три Монаха» – скульптура, созданная самой природой.




10. Плато Табан-Карагай


 43°06'42.6"N 78°05'59.2"E

Описание объекта:

Табан-Карагай – это плато длиной 35 км, шириной 6 км, с южной стороны плато течет река Чилик, с северной река Жинишке. Табан-Карагай — это волшебная страна, яркие сочные цвета, величественные панорамы, могучий Чилик, живописные облака и синие вершины на горизонте.




11. Река Чилик

 43°00'10.4"N 77°25'49.0"E


Описание объекта:

Река Чилик - одна из главных водных артерий Казахстана, протекает по Алматинской области и является крупнейшей рекой Заилийского Алатау, или Северного Тянь-Шаня.

Чилик - горная река с большим количеством притоков (около 50), с бурным течением и достаточно крутым падением. В начале 80-х годов Чилик перегородили 60-метровой каменно-насыпной плотиной с расстоянием 330 метров. Это был последний масштабный проект советского периода "Большой Алматинский канал" - так образовалось Бартогайское водохранилище, которое было создано для накопления воды и орошения полей в летнее время.



12. Перевал Кызылауз


 43°12'19.8"N 78°05'04.3"E

Описание объекта:

Верхняя точка перевала Кызылауз около 2900 метров над уровнем моря. По дороге через перевал открываются потрясающие воображение виды, проезд довольно экстремальный.



13. Плато Ассы

 43°13'33.1"N 77°52'15.4"E

Описание объекта:

Плато расположено на высоте 2800-3200 метров. Вы удивитесь великолепным видом, когда достигнете перевала Ассы: невероятно огромная зеленая долина с жемчугом из белых юрт и удаленных стад овец и лошадей. С древних времен он используется как пастбище. Ученые нашли здесь останки древних людей, которые жили более 5000 лет назад.

Один раз в год в июле кочевники Алматинской области встречаются на фестивале «Номад» в Ассы: это отличное шоу с традиционными казахскими Байгой и Кокпаром, местные блюда из конного молока (кымыз) и мяса (казы). Фестиваль длится 3 дня, и это определенно самое подходящее место для изучения подлинной казахской кочевой культуры.

Еще одна достопримечательность Ассы - астрономическая обсерватория - одна из крупнейших в Казахстане, из любой точки долины виден его огромный купол.



14. Урочище Батан



43°14'39.8"N 77°45'57.5"E

Описание объекта:

Батан – излюбленное место отдыха туристов. Здесь очень много грибных мест. Чаще всего встречаются грузди, рыжики, боровики. В этой части Тургеньского ущелья находятся единственные на Тянь-Шане объявленные памятником природы, Чинтургенские моховые ельники, площадью почти 90 гектар: среди густого елового леса сплошной моховой покров, глубиной до 60 см, прикрывающий вечную мерзлоту на крутых северных склонах. Ель Шренка растет преимущественно на северных склонах, располагаясь иногда довольно обширными картинами, и достигает до 3000 метров.



15. Кайракский водопад



43°11'10.3"N 77°44'00.2"E

Описание объекта:

Высота Кайракского водопада составляет более 55 метров. К нему ведет очень живописная лесная и широкая дорога. Расстояние в одну сторону около 9 км. Это означает что на весь пешеходный путь вместе с паузами вам потребуется пять часов.

По пути на водопад, у вас будет возможность посетить Чинтургенские моховые ельники. Эти ельники растут на мохе толщиной до 80 сантиметров. Чинтургенские моховые ельники являются памятником природе и охраняются ЮНЕСКО и государством.



16. Медвежий водопад



43°16'53.1"N 77°42'54.6"E

Описание объекта:

Водопад Медвежий находится на реке Карагайлы. К водопаду Медвежий ведет хорошо «набитая» и обустроенная туристская тропа.

Высота падения потока Медвежьего водопада около 40 метров. Это самый легкодоступный и приятный водопад, возле него отдыхает и проводит время много туристов. Помимо того, что сам водопад находится в очень красивом месте, бурный и пенный поток воды буквально врезается в скальную породу, словно пытаясь пробиться сквозь нее, довершая живописный пейзаж из нависающих с трех сторон скал, которые в свое время были разбиты землетрясением.

Мельчайшие брызги разлетаются во все стороны, образуя настоящее облако.

